

COUPE DE FRANCE DES RALLYES COEF.4

FFSA

26^{ÈME} ÉDITION DU RALLYE

VALLON DE MARCILLAC

Aveyron

27 AU 29 MARS 2026

ROAD BOOK



© RÉDACTION - Agence 24 - PHOTOS - DAMIEN SAVALIER

AVEYRON
LE DÉPARTEMENT

2^{ÈME} ÉDITION
VHRS

9^{ÈME} ÉDITION

VHC

rallyedemarcillac.fr



Hérail
IMPRIMERIES

LSD
COUPE DE FRANCE RALLYE

BETON DU ROUERGUE

L'HÔTEL DES BAINS

L'OUSTAL
RESTAURANT

Intermarché

JEAN-LUC BROUSSY

Netto

SICHI
MAGASIN

CONSTRUC
CONSTRUCTION SERVICES

COÛTEUX & P

côté particuliers

GarreTP
TRANSPORTS
VOUS TRAVAILLONS

GRUPE
HAMECHER



SANHES

AA
MARCILLAC



Braley
IMMOBILIER

moulin Calvet

AVEYRON VO

BIBAL
de 1960 au 1980
DEPUIS 1980

TR
TRUCHOULTRES

CONSTANS
IMMOBILIER

TOTEM

Le tableau d'affichage Officiel du Rallye du Vallon de Marcillac est sur **SPORTITY**

**Télécharger
l'application gratuite
en suivant ces liens :**



Entrer le code en fonction de votre épreuve :

A purple background with a white rounded rectangle containing the text 'Epreuves Moderne - VHC et VHRS' and 'Saisir le mot de passe ci-dessous :'. Below this is another white rounded rectangle containing the code 'RVMA2026'. The Sportity logo is visible in the top left corner of the purple area.

 **Sportity**

Epreuves Moderne - VHC et VHRS
Saisir le mot de passe ci-dessous :

RVMA2026

Notes importantes à l'attention des concurrents

Horaires des reconnaissances - IMPORTANT

Les reconnaissances sont autorisées uniquement les **21-22 et 26-27 Mars 2026** de **8h00 à 12h00 puis de 14 h00 à 18h00**. 3 passages maximum sont autorisés. Voir le règlement du rallye pour tous les détails. Nous vous demandons de **respecter le code de la route**, afin de préserver la sécurité et la tranquillité des populations et des villages qui vous accueillent **et de suivre scrupuleusement les limitations de vitesse**. Il est demandé aux concurrents le respect absolu de la nature, de l'environnement, des cultures et de préserver ainsi l'avenir des Rallyes. Il est INTERDIT de faire 1/2 tour et/ou de remonter la spéciale en contre sens durant les reconnaissances. Tout marquage de repère sur tout support est strictement interdit sur la totalité du parcours du Rallye.

En sus des procès-verbaux éventuels, des sanctions sportives pouvant aller jusqu'à la mise hors course (refus de départ) sanctionneront les contrevenants sans qu'ils puissent prétendre à un quelconque remboursement des droits d'engagement.

Nous comptons sur votre sportivité et votre courtoisie. De votre comportement responsable dépend l'avenir du Rallye.

Assistance

L'assistance devra se faire sur le parc d'assistance prévu pour tout le rallye et qui est situé à St Cyprien. Votre emplacement apparaîtra sur le plan d'assistance qui sera mis en ligne sur le site de l'ARVM quelques jours avant le début du rallye. Pour ce faire, vous aurez rempli au préalable la fiche d'assistance lors de votre engagement pour le rallye. Si vous avez des demandes particulières pour l'assistance (assistance commune, grosse structure, ...) vous devez prévenir en plus Mathieu CATUSSE (Responsable du parc d'assistance) :

assistance@rallyedemarcillac.fr / 06 37 59 82 48

Le parc d'assistance **ouvrira le vendredi 27/03/2025 à partir de 17h30**. A votre arrivée sur le parc, les bénévoles vous guideront à votre emplacement, que vous conserverez pour toute la durée du rallye.

**Vous êtes des "modèles" pour l'ensemble du public
Nous comptons sur vous pour donner le bon exemple.**

Merci d'avance.

**Le Comité d'Organisation vous souhaite un agréable Rallye
et vous remercie par avance pour votre sportivité.**

Consignes en cas d'ABANDON

Prévenir le plus vite possible la direction de course aux numéros suivants :

05 81 12 02 56 (Direction de course générale) ou le **06 18 07 78 05** (Mr Patrick BOUTEILLER – Directeur de course) qui selon les cas alerteront le ou les services concernés. A défaut, informer les Commissaires chargés des relations avec les concurrents ou les Commissaires sur la route.

Fiche ABANDON Définitif

En cas d'abandon ou de mise hors course, **les concurrents sont automatiquement réintégrés** à compter du départ de l'étape suivante. Ils doivent soumettre avec succès la voiture au contrôle des commissaires techniques. La procédure des vérifications techniques sera conforme au règlement FFSA. **L'horaire et le lieu seront communiqués par additif.**

Toutefois, si l'équipage n'a pas l'intention de réintégrer le rallye, il doit en informer le Directeur de Course par téléphone et en remplissant le formulaire ci-dessous. L'équipage doit remettre ce formulaire à la Direction de Course dès que possible et, si cela est réalisable, avant la publication de la liste du nouveau départ.

Je soussigné (e) :

Le Concurrent ou son représentant

Concurrent n° :

Téléphone :

Suite à notre abandon ou mise Hors Course lors de l'étape n° :

ES ou CH n° :

Je déclare abandonner définitivement et j'informe la **direction de course** au :

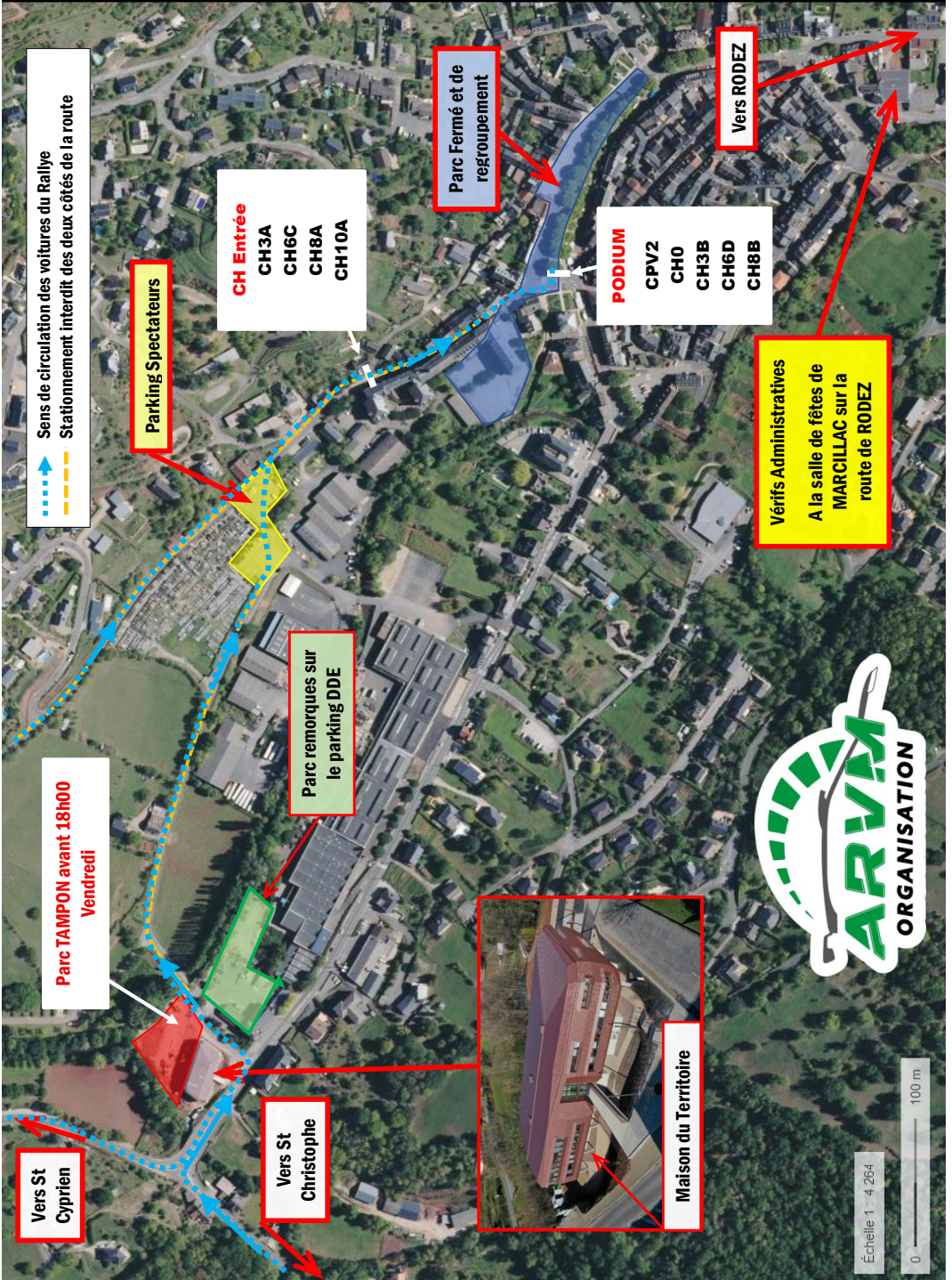
05 81 12 02 56

Fait à : _____

Le : / / 20 à : h

Signature du concurrent :

Plan d'organisation de Marcillac-Vallon



Spéciale d'essais

Vendredi 27 Mars 2026

Note aux participants à la spéciale d'essais

IMPORTANT : les vérifications Techniques doivent impérativement être réalisées AVANT la spéciale d'essais

Vérifications Techniques

Les vérifications Techniques réservées aux participants à la spéciale d'essais se dérouleront le vendredi 27 mars 2026 de 10h00 à 12h30 à St Christophe Vallon dans la ZA du Vallon chez Ets ROMIGUIERE.

Horaires des essais

La spéciale d'essais sera ouverte uniquement le **27 Mars 2026** de **13h45 à 16h45**.
Le nombre de passages n'est pas limité.

Sur toutes les liaisons, le code de la route doit être strictement respecté. La chauffe des pneus ou des freins est interdite

En sus des procès-verbaux éventuels, des sanctions sportives pouvant aller jusqu'à la mise hors course (refus de départ) sanctionneront les contrevenants sans qu'ils puissent prétendre à un quelconque remboursement des droits d'engagement.

Nous comptons sur votre sportivité et votre courtoisie. De votre comportement responsable dépend l'avenir du Rallye.

Assistance

L'assistance pour la spéciale d'essais devra se faire dans le village d'Escandolières uniquement avec des fourgons ou véhicules légers.

Poids lourds interdits et stationnement impossible.

Consignes de sécurité en cas de problème

Prévenir le plus vite possible la direction de course au **06 80 33 88 79** (Mr Yves ESCLOUPE – Directeur de course délégué) qui selon les cas alertera le ou les services concernés. A défaut, informer les Commissaires chargés des relations avec les concurrents ou les Commissaires sur la route.

From TC		V1 Sortie Vérifs Techniques		DISTANCE	DAY	
To TC Départ Spéciale d'essais				10.46km	SECTION	
				AVERAGE	TIME ALLOWED	
				min		
DISTANCE		DIRECTION		INFORMATION		
TOTAL	PARTIAL			DISTANCE REGRESS		
0,00	0,00			<p>CP V1 Sortie Vérifs Techniques</p> <p>Sortir du bâtiment et faire le tour sur la gauche</p> <p>44.46514 ° 2.41391 ° ALT: 310 m</p>		10,46
0,06	0,06					10,40
0,28	0,22					10,18
0,37	0,09			<p>D 840</p> <p>18 DECAZEVILLE</p> <p>Complexe Sportif</p>		10,09
1,16	0,79			<p>!!! Quitter RP !!!</p> <p>D 11</p> <p>2,5 GLASSAC</p> <p>16 CRANSAC (Station Thermale)</p> <p>6 GOUTRENS</p> <p>15 RIGNAC</p> <p>21 BELCASTEL</p>		9,30

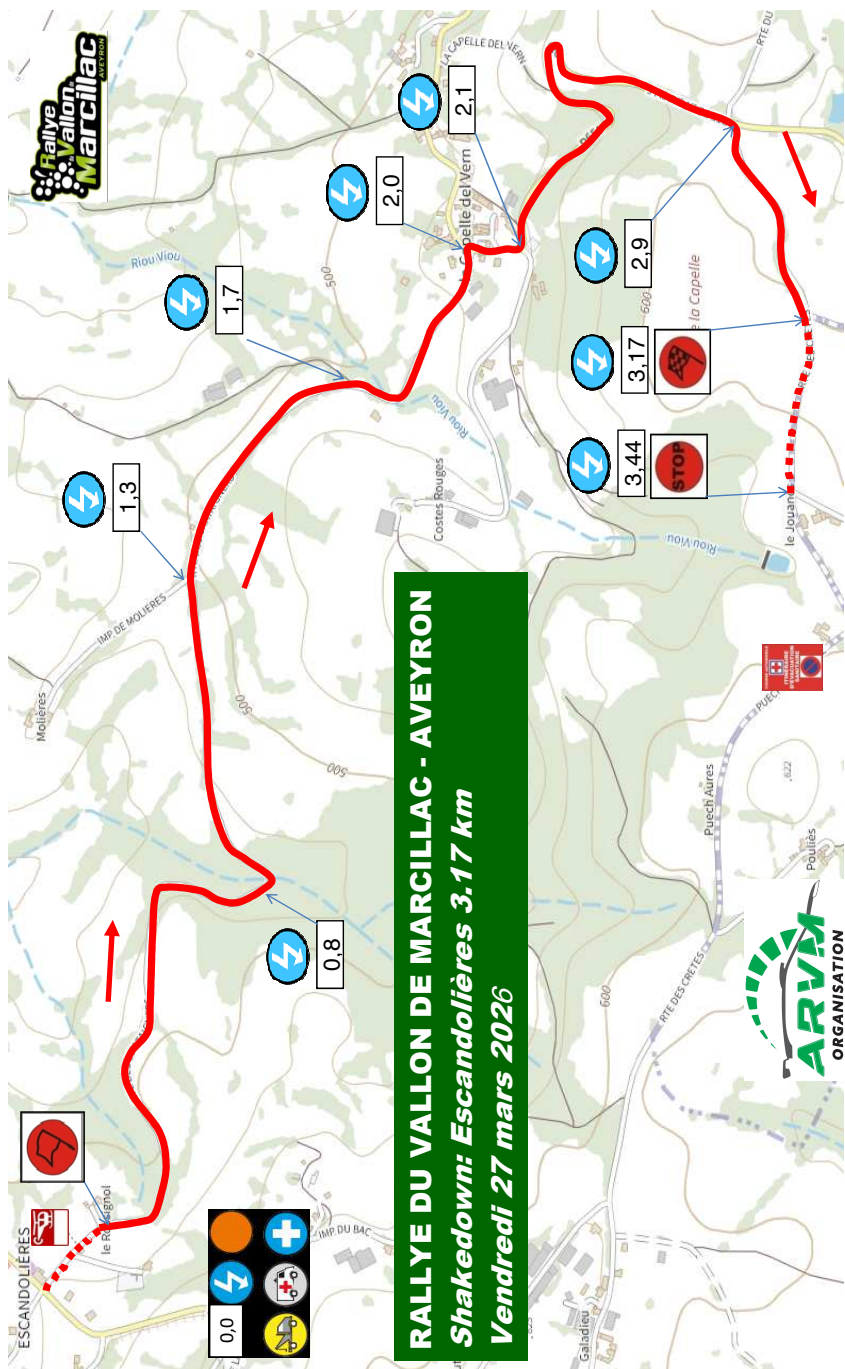
PROXIMA NOTA
PROCH NOTE
NEXT NOTE

2,38

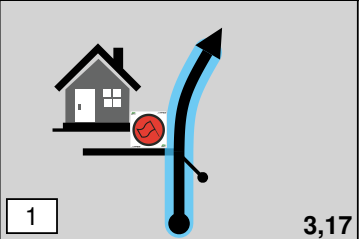

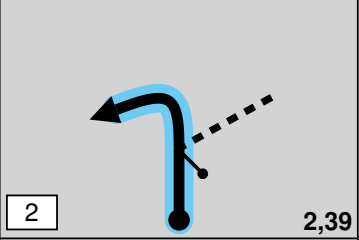

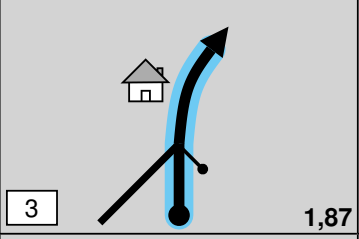

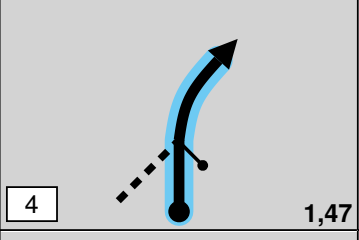

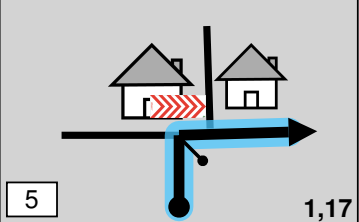

From TC		V1 Sortie Vérifs Techniques		DISTANCE	DAY
To TC Départ Spéciale d'essais				10.46km	SECTION
				AVERAGE	TIME ALLOWED
				min	
DISTANCE		DIRECTION		INFORMATION	DISTANCE REGRESS
TOTAL	PARTIAL				
3,53	2,37			D 11 <div style="border: 2px solid red; padding: 5px; text-align: center;">GLASSAC</div> Suivre RP	6,93
8,22	4,69			!!! Quitter RP !!! D 253 <div style="border: 1px solid black; padding: 2px;">2 ESCANDOLIERES RIGNAC</div> <div style="border: 1px solid black; padding: 2px;">9 BOURNAZEL</div> <div style="border: 1px solid black; padding: 2px;">Château de Bournazel</div>	2,24
8,51	0,29			<div style="border: 1px solid black; padding: 2px;">Laquets La Soulière</div> Suivre RP	1,95
10,22	1,71			RD 253 <div style="border: 2px solid red; padding: 5px; text-align: center;">ESCANDOLIERES</div>	0,24
10,46	0,24			!!! Quitter RP !!! <div style="border: 1px solid black; padding: 2px;">La Capelle del V.</div>	0,00

PROXIMA NOTA
PROCH NOTE
NEXT NOTE

0,13

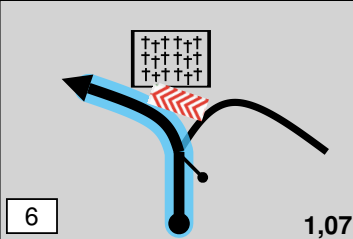

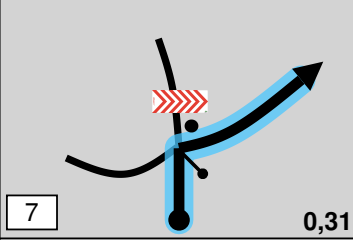

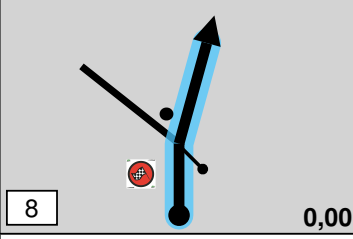

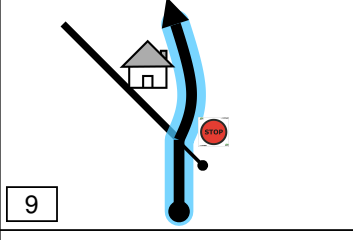





Spéciale d'essais ~ 3,17 Km ~ Escandolières ~ Vendredi 27 mars 2026

From TC		DISTANCE		DAY	
To TC		20.85km		SECTION	
Spéciale d'essai		3.17km		AVERAGE	
				TIME ALLOWED	
				min	
DISTANCE		DIRECTION	INFORMATION	DISTANCE REGRESS	
TOTAL	PARTIAL				
0,00	0,00	 1 3,17	 Départ Spéciale d'essai 3,17km 44.46769° 2.34055° ALT: 510 m	20,85	
0,78	0,78	 2 2,39	 PK 0,8 44.46537° 2.34685° ALT: 470 m	20,07	
1,30	0,52	 3 1,87	 PK 1,3 44.46637° 2.35279° ALT: 500 m	19,55	
1,70	0,40	 4 1,47	 PK 1,7 44.46401° 2.35601° ALT: 500 m	19,15	
2,00	0,30	 5 1,17	 PK 2,0 44.46239° 2.35840° ALT: 520 m	18,85	

PROXIMA NOTA
PROCH NOTE
NEXT NOTE

0,09

From TC		DISTANCE		DAY	
To TC		20.85km		SECTION	
Spéciale d'essai		3.17km		AVERAGE	
				TIME ALLOWED	
				min	
DISTANCE		DIRECTION	INFORMATION	DISTANCE REGRESS	
TOTAL	PARTIAL				
2,10	0,10	 <p>6</p> <p>1,07</p>	 <p>PK 2,1</p> <p>44.46164° 2.35861° ALT: 540 m</p>	18,75	
2,86	0,76	 <p>7</p> <p>0,31</p>	 <p>PK 2,9</p> <p>La Borie del Vern Lengouyrou La Fage</p> <p>Poullies Triboulan</p> <p>44.45858° 2.36089° ALT: 580 m</p>	17,99	
3,17	0,31	 <p>8</p> <p>0,00</p>	 <p>Arrivée Spéciale d'essai 3,17km</p> <p>LENGOUYROU LA BORIE</p> <p>44.45754° 2.35741° ALT: 590 m</p>	17,68	
3,44	0,27	 <p>9</p>	 <p>Point Stop Spéciale d'essai 3,17km</p>	17,41	
4,19	0,75	 <p>10</p>	 <p>LE MAS POULIES</p> <p>Tourner à Droite aux poubelles</p>	16,66	


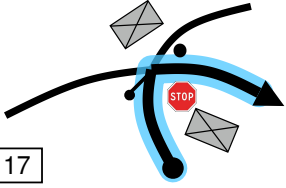

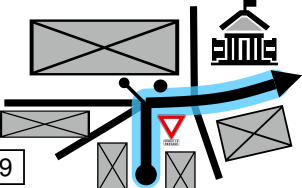
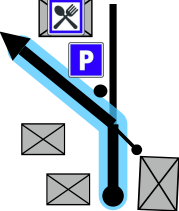
PROXIMA NOTA
PROCH NOTE
NEXT NOTE

0,44

From TC		DISTANCE		DAY		
To TC		20.85km		SECTION		
		AVERAGE		TIME ALLOWED		
				min		
DISTANCE		DIRECTION		INFORMATION		DISTANCE REGRESS
TOTAL	PARTIAL					
4,63	0,44			<p>Tourner à Droite aux poubelles</p>		16,22
5,22	0,59			<p>Tourner à Droite au carrefour sans indications</p>		15,63
6,22	1,00			<p>Tourner à Droite avant le Restaurant pour refaire l'ES d'essais</p>		14,63
6,23	0,01			<p>Sinon tout droit pour assistance ou Parc Fermé Marcillac</p>		14,62
6,33	0,10			<p>Tourner à Gauche pour l'Assistance de la spéciale d'essais</p> <p>Sinon tout droit pour Parc Fermé Marcillac</p>		14,52

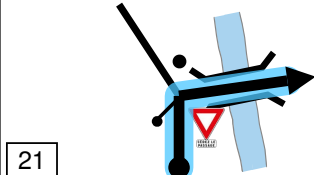
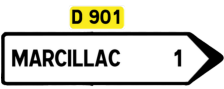



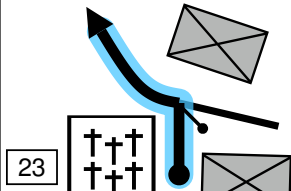
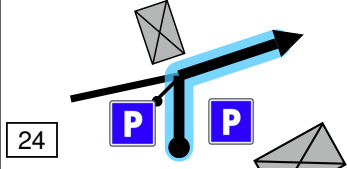
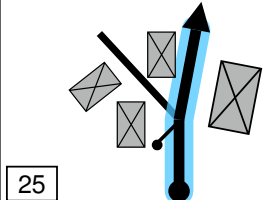
PROXIMA NOTA
PROCH NOTE
NEXT NOTE

0,12

From TC		To TC		DISTANCE	DAY
				20.85km	SECTION
				AVERAGE	TIME ALLOWED
					min
DISTANCE		DIRECTION	INFORMATION	DISTANCE REGRESS	
TOTAL	PARTIAL				
6,46	0,13	<div data-bbox="232 405 284 443" style="border: 1px solid black; padding: 2px;">16</div> 	<div data-bbox="759 229 822 245" style="background-color: yellow; border: 1px solid black; padding: 2px;">RD 253</div> <div data-bbox="684 252 893 347" style="border: 2px solid red; padding: 5px; text-align: center;">ESCANDOLIERES</div> <p style="text-align: center;">Suivre RP</p>	14,39	
8,46	2,00	<div data-bbox="232 651 284 689" style="border: 1px solid black; padding: 2px;">17</div> 	<div data-bbox="721 507 772 523" style="background-color: yellow; border: 1px solid black; padding: 2px;">D 11</div> <div data-bbox="665 533 882 580" style="border: 1px solid black; padding: 2px;">GLASSAC 5 ST CHRISTOPHE 7</div> <div data-bbox="665 587 882 641" style="border: 1px solid black; padding: 2px;">RODEZ 29</div>	12,39	
14,88	6,42	<div data-bbox="232 896 284 935" style="border: 1px solid black; padding: 2px;">18</div> 	<div data-bbox="754 756 806 772" style="background-color: yellow; border: 1px solid black; padding: 2px;">D 11</div> <div data-bbox="684 778 882 865" style="border: 2px solid red; padding: 5px; text-align: center;">ST CHRISTOPHE VALLON</div>	5,97	
15,52	0,64	<div data-bbox="232 1136 284 1174" style="border: 1px solid black; padding: 2px;">19</div> 	<div data-bbox="739 986 790 1002" style="background-color: yellow; border: 1px solid black; padding: 2px;">D 840</div> <div data-bbox="669 1011 878 1059" style="border: 1px solid green; padding: 2px;">RODEZ 22</div> <div data-bbox="669 1066 878 1114" style="border: 1px solid black; padding: 2px;">MARCILLAC 6</div>	5,33	
16,04	0,52	<div data-bbox="232 1382 284 1420" style="border: 1px solid black; padding: 2px;">20</div> 	<p style="text-align: center;">!!! Quitter RP !!!</p> <div data-bbox="759 1286 822 1302" style="background-color: yellow; border: 1px solid black; padding: 2px;">D 962</div> <div data-bbox="647 1311 904 1375" style="border: 1px solid black; padding: 2px;">5 MARCILLAC</div>	4,81	

PROXIMA NOTA
PROCH NOTE
NEXT NOTE

3,92

From TC		DISTANCE		DAY	
To TC		20.85km		SECTION	
		AVERAGE		TIME ALLOWED	
				min	
DISTANCE		DIRECTION		INFORMATION	
TOTAL	PARTIAL			DISTANCE REGRESS	
19,95	3,91	 21		 0,90	
20,05	0,10	 22		<p>!!! QUITTER RP !!!</p>   <p>!!! AVANT 18h !!! Parc Tampon à Gauche</p> 0,80	
20,49	0,44	 23		 0,36	
20,56	0,07	 24		 0,29	
20,67	0,11	 25		 0,18	

PROXIMA NOTA
PROCH NOTE
NEXT NOTE

0,18

From TC		DISTANCE		DAY	
To TC		20.85km		SECTION	
		AVERAGE		TIME ALLOWED	
				min	
DISTANCE		DIRECTION	INFORMATION		DISTANCE REGRESS
TOTAL	PARTIAL				
20,85	0,18		<p>CP V2 Entrée Parc Fermé</p>		0,00
			<p>44.47447° 2.46319°</p>		
			<p>ALT: 280 m</p>		

Vérifications Techniques

Vendredi 27 Mars 2026

Road Book Vérifications Techniques

Vérifications Techniques chez Romiguière Rallye à St Christophe Vallon >>>



CP de sortie des vérifications techniques : CPV1

>>>



Entrée dans la zone commerciale à gauche devant le garage Citroën



Zone de déchargement des voitures sans bloquer la circulation



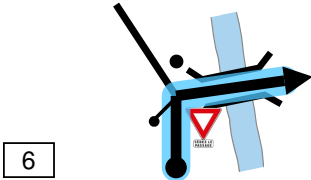
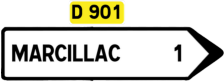
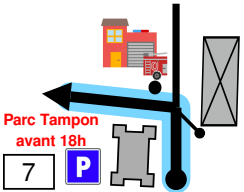

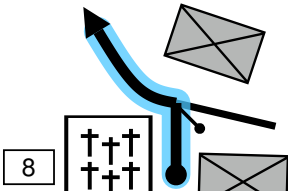
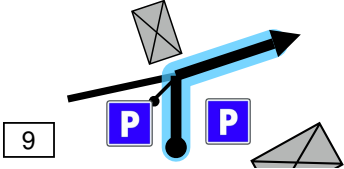
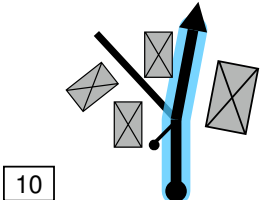
CP et Itinéraire de sortie vers Marcillac Vallon pour le parc fermé



From TC		V1 Sortie Vérifs Techniques		DISTANCE		DAY	
To TC		V2 Entrée Parc Fermé		5.44km		SECTION	
				AVERAGE		TIME ALLOWED	
				min			
DISTANCE		DIRECTION		INFORMATION			DISTANCE REGRESS
TOTAL	PARTIAL						
0,00	0,00			<p>CP V1 Sortie Vérifs Techniques</p> <p>Sortir du bâtiment et faire le tour sur la gauche</p> <p>44.46514 ° 2.41391 ° ALT: 310 m</p>			5,44
0,06	0,06						5,38
0,28	0,22						5,16
0,37	0,09			<p>D 840</p> <p>18 DECAZEVILLE</p> <p>Complexe Sportif</p>			5,07
0,64	0,27			<p>!!! Quitter RP !!!</p> <p>D 962</p> <p>5 MARCILLAC</p>			4,80

PROXIMA NOTA
PROCH NOTE
NEXT NOTE

3,91

From TC		V1	Sortie Vérifs Techniques	DISTANCE	DAY
To TC		V2	Entrée Parc Fermé	5.44km	SECTION
				AVERAGE	TIME ALLOWED
				min	
DISTANCE		DIRECTION		INFORMATION	DISTANCE REGRESS
TOTAL	PARTIAL				
4,55	3,91				0,89
4,64	0,09			<p>!!! QUITTER RP !!!</p>  <p>!!! AVANT 18h !!! Parc Tampon à Gauche</p>	0,80
5,09	0,45				0,35
5,15	0,06				0,29
5,27	0,12				0,17

PROXIMA NOTA
PROCH NOTE
NEXT NOTE

0,18

From TC V1 Sortie Vérifs Techniques		DISTANCE		DAY	
To TC V2 Entrée Parc Fermé		5.44km		SECTION	
		AVERAGE		TIME ALLOWED	
				min	
DISTANCE		DIRECTION	INFORMATION		DISTANCE REGRESS
TOTAL	PARTIAL				
5,44	0,17		<p>CP V2 Entrée Parc Fermé</p>		0,00
			<p>44.47447° 2.46319°</p>		
			<p>ALT: 280 m</p>		

ETAPE 1

Samedi 28 Mars 2026

26e Rallye du Vallon de Marcillac - Aveyron

Coupe de France des Rallyes 2026
Coefficient 4



ITINERAIRE et CONTROLES



ETAPE 1: Samedi 28 mars 2026

Les horaires ci-dessous pourront faire l'objet de modification sur décision du Directeur de course

version 21/02/2026

Lever du soleil à 6h51

CH - ES	Désignation	ES	Liaison	Distance Totale	Temps Imparti	Horaire VHRS
CH 0	Départ Etape 1 - Podium Marcillac Vallon			0,00		8:30
CH 0A	Entrée Assistance - Saint Cyprien		11,00	11,00	0:15	8:45
RZ 1	Assistance A: Saint Cyprien		(11,00)			
	Distance jusqu'au prochain ravitaillement	36,38	57,35	93,73		
CH 0B	Sortie Assistance - Saint Cyprien				0:20	9:05
CH 1	La Paraquie D631		2,90	13,90	0:12	9:17
ES1	NOAILHAC	11,10	0,66		0:03	9:20
CH 2	Le moulin d'Arjac D22		7,46	33,12	0:35	9:55
ES2	NAUVIALE-LEGUENS	6,90	0,10		0:03	9:58
CH 3	Ruffepeyre		24,47	64,59	0:45	10:43
ES3	GOUTRENS - CLAIRVAUX	18,38	0,05		0:03	10:46
CH 3A	Entrée regroupement - Marcillac Vallon		11,52	94,54	0:45	11:31

Section 1

REGROUPEMENT - Marcillac Vallon 50 min					0:50
---	--	--	--	--	------

CH 3B	Sortie regroupement - Marcillac Vallon					12:21
CH 3C	Entrée Assistance - Saint Cyprien		11,00	105,54	0:15	12:36
RZ 2	Assistance B: Saint Cyprien					
	Distance jusqu'au prochain ravitaillement	36,38	56,65	93,03		
CH 3D	Sortie Assistance - Saint Cyprien				0:40	13:16
CH 4	La Paraquie D631		2,90	108,44	0:12	13:28
ES4	NOAILHAC	11,10	0,66		0:03	13:31
CH 5	Le moulin d'Arjac D22		7,46	127,66	0:35	14:06
ES5	NAUVIALE-LEGUENS	6,90	0,10		0:03	14:09
CH 6	Ruffepeyre		24,47	159,13	0:45	14:54
ES6	GOUTRENS - CLAIRVAUX	18,38	0,05		0:03	14:57
CH 6A	Entrée Assistance - Saint Cyprien		21,01	198,57	0:55	15:52
RZ 3	Assistance C: Saint Cyprien					
	Distance jusqu'au prochain ravitaillement	0,00	25,34	25,34		
CH 6B	Sortie Assistance - Saint Cyprien				0:30	16:22
CH 6C	Arrivée Etape 1 - Marcillac Vallon		14,34	212,91	0:15	16:37
	Total Etape 1	72,76	140,15	212,91		34,17%

Section 2

Coucher du soleil à 19h03

Visuels des CH Entrées et sorties des parcs de regroupement et d'assistance à **MARCILLAC et **St CYPRIEN / DOURDOU****

MARCILLAC : CH Entrée parc de regroupement



CH3A – CH6C – CH8A – CH10A



MARCILLAC : CH Sortie parc fermé et parc de regroupement




CH Sur le Podium

CH0 – CH3B – CH6D – CH8B



St CYPRIEN : CH Entrée parc d'assistance.



CH0A-CH3C-CH6A-CH6E-CH8C



St CYPRIEN : CH Sortie parc d'assistance **par la station-service**



CH0B-CH3D-CH6B-CH6F-CH8D



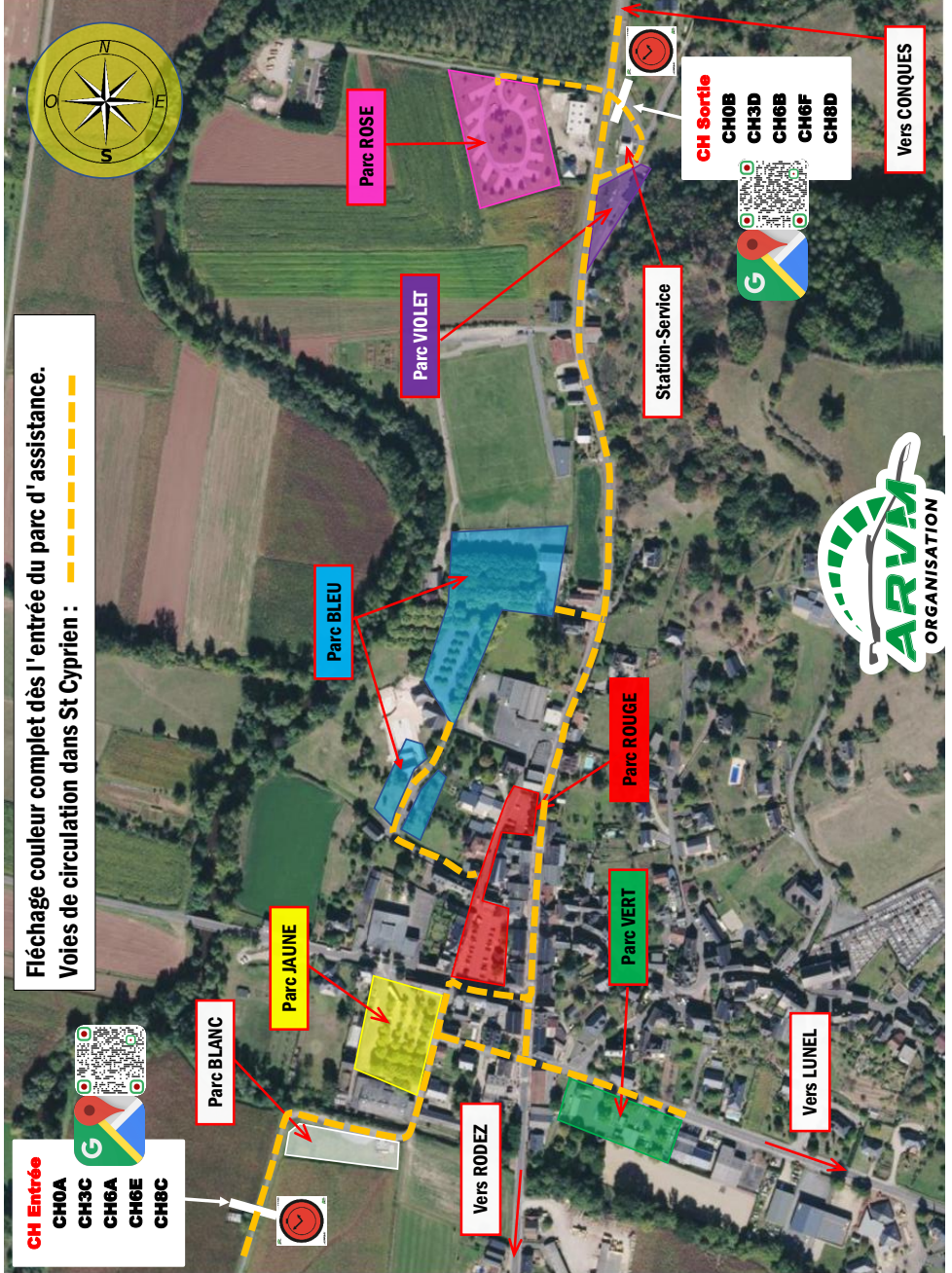
From TC		0 Départ 1ère étape		DISTANCE		DAY	
To TC		0A Entrée Assistance A		11.00km		SECTION	
				AVERAGE		TIME ALLOWED	
				44.00 kph		15 min	
DISTANCE		DIRECTION		INFORMATION		DISTANCE REGRESS	
TOTAL	PARTIAL						
0,00	0,00			<p>CH 0 Départ 1ère étape Marcillac-Vallon</p> <p>44.47449° 2.46345° ALT: 280 m</p>		11,00	
0,11	0,11					10,89	
0,81	0,70			<p>D 901</p> <p>NAUVIALE 7 ST CYPRIEN 11</p> <p> CONQUES 19</p> <p>Suivre RP</p>		10,19	
6,50	5,69			<p>D 901</p> <p>NAUVIALE</p> <p>Suivre RP</p>		4,50	
7,08	0,58			<p> D 901</p> <p>NAUVIALE</p> <p>Suivre RP</p>		3,92	

PROXIMA NOTA
PROCH NOTE
NEXT NOTE

2,26

From TC		0		Départ 1ère étape		DISTANCE		DAY		1	
To TC		0A		Entrée Assistance A		11.00km		SECTION		1	
						AVERAGE		TIME ALLOWED			
						44.00 kph		15 min			
DISTANCE		DIRECTION				INFORMATION				DISTANCE REGRESS	
TOTAL	PARTIAL										
9,34	2,26									1,66	
9,95	0,61									1,05	
11,00	1,05									0,00	

Plan d'organisation du Parc d'Assistance à St CYPRIEN / DOURDOU



From TC		0B Sortie Assistance A		DISTANCE	DAY
To TC		1 La Paraquie D631		2.90km	SECTION
				AVERAGE	TIME ALLOWED
				14.50 kph	12 min
DISTANCE		DIRECTION		INFORMATION	
TOTAL	PARTIAL				
0,00	0,00			<p>CH 0B Sortie Assistance A</p> <p>44.55249° 2.41107° ALT: 240 m</p>	
1,06	1,06			<p>!!! QUITTER RP</p>	
1,88	0,82				
2,59	0,71			<p>Au cédez-le-passage, à gauche sans indications</p>	
2,66	0,07			<p>QUITTER RP</p>	

PROXIMA NOTA
PROCH NOTE
NEXT NOTE

0,24

From TC		0B Sortie Assistance A		DISTANCE	2.90km	DAY	1
To TC		1 La Paraquie D631				SECTION	1
				AVERAGE	14.50 kph	TIME ALLOWED	12 min
DISTANCE		DIRECTION		INFORMATION			DISTANCE REGRESS
TOTAL	PARTIAL						
2,90	0,24			CH 1 La Paraquie D631			0,00
		<div style="border: 1px solid black; display: inline-block; padding: 2px;">6</div>					

PROXIMA NOTA
PROCH NOTE
NEXT NOTE

0,66

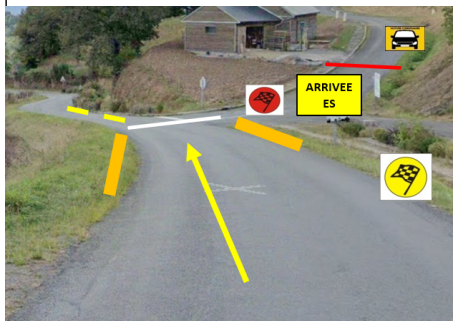
Visuels des CH ES 1 et 4 - Noailhac

CH avant Départ



CH1 et CH4


Arrivée Lancée

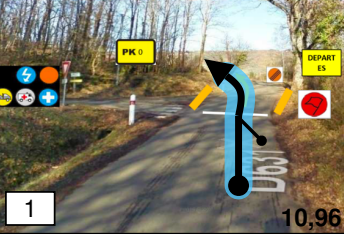

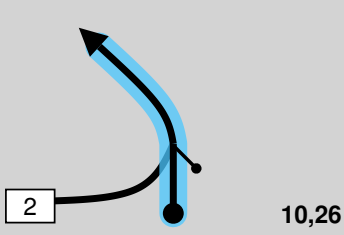

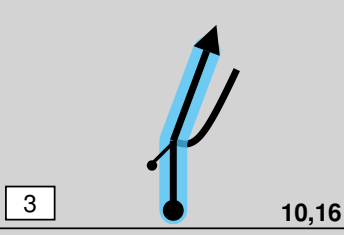

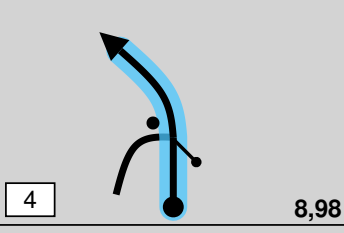


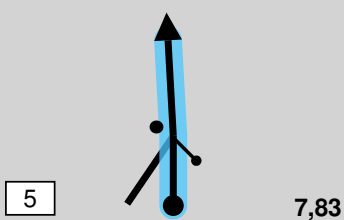




Départ



Point STOP



From TC		1 La Paraquie D631		DISTANCE		DAY	
To TC		2 Le Moulin d'Arjac D22		18.42km		SECTION	
SPECIAL STAGE				1		AVERAGE	
NOAILHAC				10.96km		31.58 kph	
TIME ALLOWED				35 min			
DISTANCE		DIRECTION		INFORMATION		DISTANCE REGRESS	
TOTAL	PARTIAL						
0,00	0,00	 1 10,96		 Départ ES1/4 Noailhac 11,10km 44.54760° 2.39466° ALT: 290 m		18,42	
0,70	0,70	 2 10,26		 PK 0,7 44.54485° 2.38913° ALT: 320 m		17,72	
0,80	0,10	 3 10,16		 PK 0,8 44.54402° 2.38923° ALT: 340 m		17,62	
1,98	1,18	 4 8,98		 PK 2,0  44.53995° 2.37969° ALT: 410 m		16,44	
3,13	1,15	 5 7,83		 PK 3,1  44.54346° 2.37076° ALT: 430 m		15,29	

1

PROXIMA NOTA
PROCH NOTE
NEXT NOTE

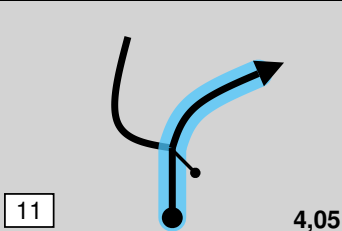

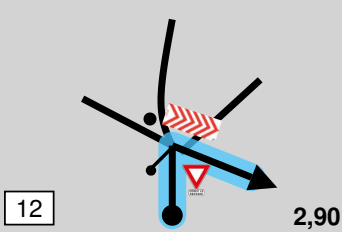

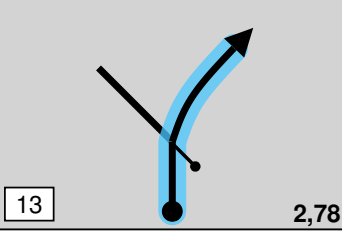

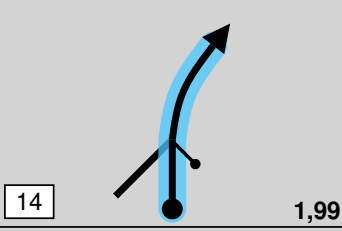

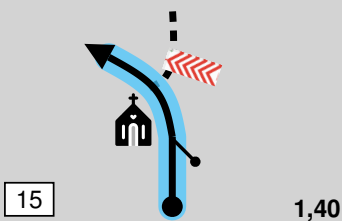

0,16

From TC	1	La Paraquie D631	DISTANCE	18.42km	DAY	1
To TC	2	Le Moulin d'Arjac D22			SECTION	1
SPECIAL STAGE	1		AVERAGE	31.58 kph	TIME ALLOWED	35 min
NOAILHAC	10.96km					
DISTANCE		DIRECTION	INFORMATION			DISTANCE REGRESS
TOTAL	PARTIAL					
3,28	0,15	 6	 PK 3,3 D 232 NOAILHAC 4 <i>Palayrot 1</i> <i>La Bastide 2</i> 44.54438° 2.36931° ALT: 430 m	15,14		
3,58	0,30	 7	Suivre RP	14,84		
4,31	0,73	 8	 PK 4,3 44.55306° 2.36900° ALT: 440 m	14,11		
4,61	0,30	 9	 PK 4,6 D 502 NOAILHAC 3 44.55542° 2.36761° ALT: 460 m	13,81		
5,68	1,07	 10	 PK 5,8 L'ENGLES NOAILHAC !!! QUITTER RP 44.56241° 2.36392° ALT: 520 m	12,74		

1

PROXIMA NOTA
 PROCH NOTE
 NEXT NOTE

1,23

From TC		1 La Paraquie D631		DISTANCE	18.42km		DAY	1				
To TC		2 Le Moulin d'Arjac D22				SECTION		1				
SPECIAL STAGE				1		AVERAGE		TIME ALLOWED				
NOAILHAC				10.96km		31.58 kph		35 min				
DISTANCE		DIRECTION			INFORMATION			DISTANCE REGRESS				
TOTAL	PARTIAL											
6,91	1,23	 11 4,05			 PK 7,0 <table border="1"> <tr><td>44.56293°</td></tr> <tr><td>2.35605°</td></tr> <tr><td>ALT: 560 m</td></tr> </table>			44.56293°	2.35605°	ALT: 560 m	11,51	
44.56293°												
2.35605°												
ALT: 560 m												
8,06	1,15	 12 2,90			 PK 8,2 D 580 NOAILHAC 3 <table border="1"> <tr><td>44.56985°</td></tr> <tr><td>2.34881°</td></tr> <tr><td>ALT: 610 m</td></tr> </table>			44.56985°	2.34881°	ALT: 610 m	10,36	
44.56985°												
2.34881°												
ALT: 610 m												
8,18	0,12	 13 2,78			 PK 8,3 Suivre RP <table border="1"> <tr><td>44.57026°</td></tr> <tr><td>2.35025°</td></tr> <tr><td>ALT: 610 m</td></tr> </table>			44.57026°	2.35025°	ALT: 610 m	10,24	
44.57026°												
2.35025°												
ALT: 610 m												
8,97	0,79	 14 1,99			 PK 9,1 Suivre RP <table border="1"> <tr><td>44.56856°</td></tr> <tr><td>2.35942°</td></tr> <tr><td>ALT: 610 m</td></tr> </table>			44.56856°	2.35942°	ALT: 610 m	9,45	
44.56856°												
2.35942°												
ALT: 610 m												
9,56	0,59	 15 1,40			 PK 9,7 <table border="1"> <tr><td>44.56713°</td></tr> <tr><td>2.36608°</td></tr> <tr><td>ALT: 590 m</td></tr> </table>			44.56713°	2.36608°	ALT: 590 m	8,86	
44.56713°												
2.36608°												
ALT: 590 m												

1

PROXIMA NOTA
PROCH NOTE
NEXT NOTE

0,34

From TC		1 La Paraquie D631		DISTANCE	DAY
To TC		2 Le Moulin d'Arjac D22		18.42km	SECTION
SPECIAL STAGE				AVERAGE	TIME ALLOWED
NOAILHAC				10.96km	31.58 kph
DISTANCE		DIRECTION		INFORMATION	
TOTAL	PARTIAL			DISTANCE REGRESS	
9,90	0,34	 16 1,06		PK 10,0 Suivre RP 44.56914° 2.36917° ALT: 590 m	
10,63	0,73	 17 0,33		PK 10,8 Suivre RP 44.56884° 2.37830° ALT: 580 m	
10,96	0,33	 18 0,00		Arrivée ES1/4 Noailhac 11,10km 44.56699° 2.37823° ALT: 550 m	
11,25	0,29	 19		STOP Point-Stop ES1/4 Noailhac 11,10km 44.56539° 2.37586° ALT: 520 m	
11,28	0,03	 20		 puis Suivre RP	

1

PROXIMA NOTA
 PROCH NOTE
 NEXT NOTE

4,52

From TC		1	La Paraquie D631	DISTANCE		DAY	1
To TC		2	Le Moulin d'Arjac D22		18.42km	SECTION	1
				AVERAGE	31.58 kph	TIME ALLOWED	35 min
DISTANCE		DIRECTION		INFORMATION			DISTANCE REGRESS
TOTAL	PARTIAL						
15,81	4,53						2,61
17,60	1,79						0,82
17,91	0,31						0,51
18,42	0,51						0,00

PROXIMA NOTA
PROCH NOTE
NEXT NOTE

0,10

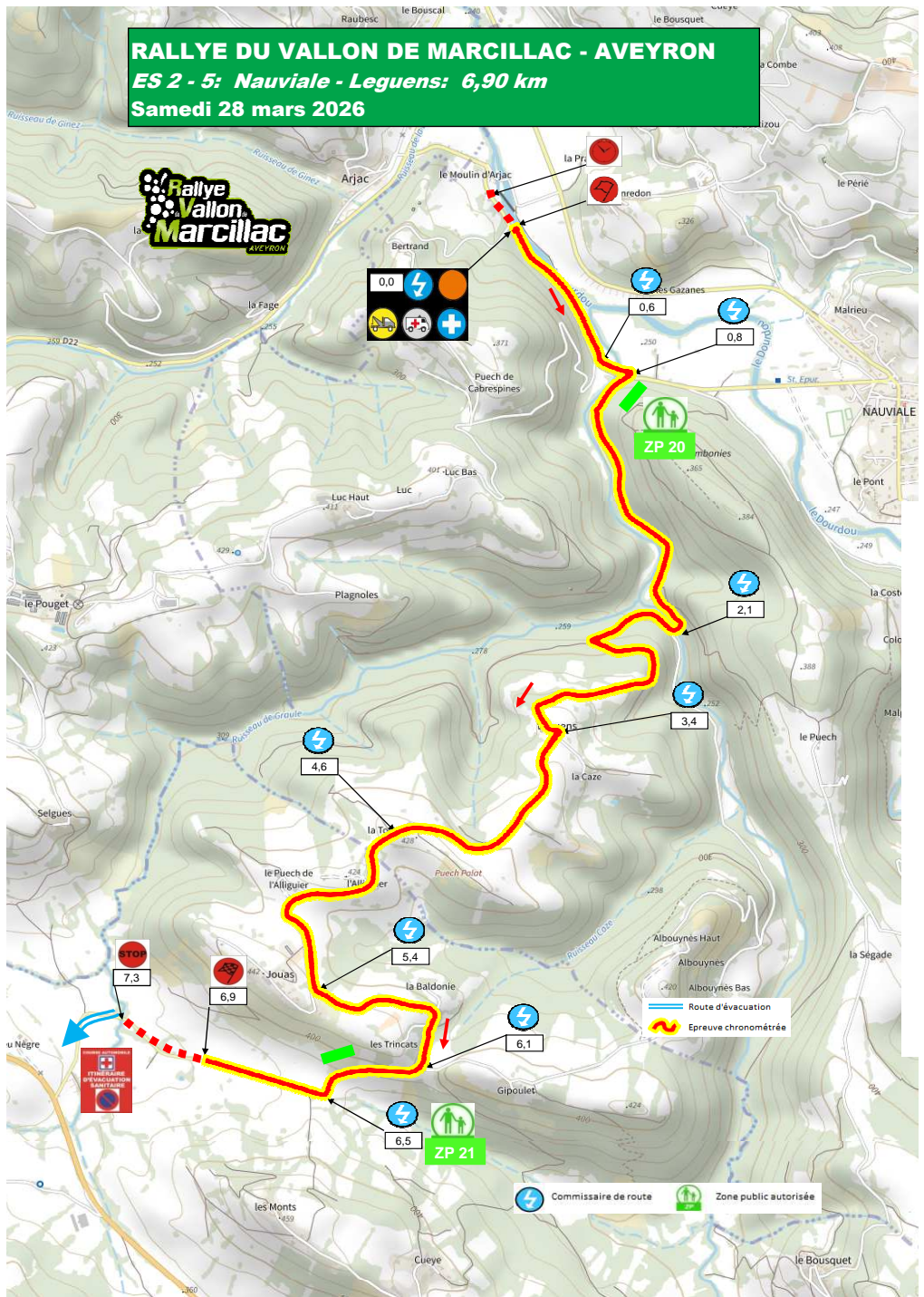
RALLYE DU VALLON DE MARCILLAC - AVEYRON

ES 2 - 5: Nauviale - Leguens: 6,90 km

Samedi 28 mars 2026



0,0		



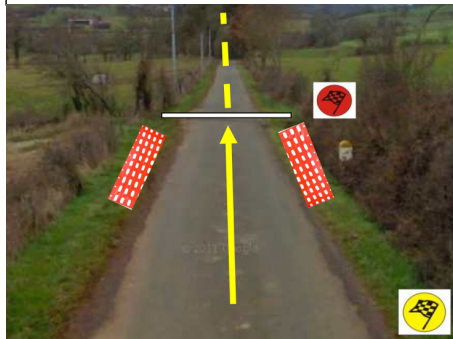
Visuels des CH ES 2 et 5 ~ Nauviale-Leguens

CH avant Départ



CH2 et CH5


Arrivée Lancée



Départ



Point STOP



From TC		2 Le Moulin d'Arjac D22		DISTANCE		DAY	
To TC		3 Ruffepeyre		31.37km		SECTION	
SPECIAL STAGE				2		AVERAGE	
NAUVIALE				6.90km		41.83 kph	
						TIME ALLOWED	
						45 min	
DISTANCE		DIRECTION		INFORMATION			DISTANCE REGRESS
TOTAL	PARTIAL						
4,59	1,22			PK 4,6 Suivre RP <div style="border: 1px solid black; padding: 2px;">L'Aliguiet</div> <div style="border: 1px solid black; padding: 2px;">44.50239° 2.40266° ALT: 410 m</div>			26,78
5,36	0,77			PK 5,4 <div style="border: 1px solid black; padding: 2px;">0,2 JOUAS</div> Suivre RP <div style="border: 1px solid black; padding: 2px;">44.49826° 2.39998° ALT: 420 m</div>			26,01
5,88	0,52			Piège			25,49
6,07	0,19			PK 6,1 <div style="border: 1px solid black; padding: 2px;">GIPOULET 0,3</div> <div style="border: 1px solid black; padding: 2px;">44.49545° 2.40509° ALT: 390 m</div>			25,30
6,51	0,44			PK 6,5 <div style="border: 1px solid black; padding: 2px;">44.49442° 2.40037° ALT: 360 m</div>			24,86

2

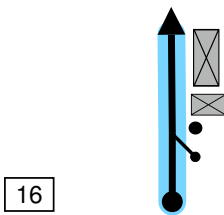


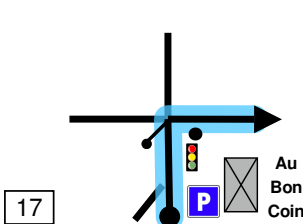



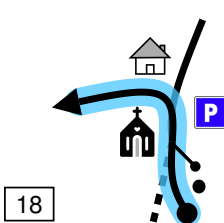

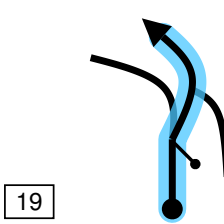
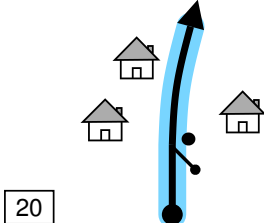


 PROXIMA NOTA
 PROCH NOTE
 NEXT NOTE

0,39

From TC		2	Le Moulin d'Arjac D22		DISTANCE	DAY		1
To TC		3	Ruffepeyre		31.37km	SECTION		1
SPECIAL STAGE					2	AVERAGE		TIME ALLOWED
NAUVIALE					6.90km	41.83 kph		45 min
DISTANCE		DIRECTION			INFORMATION			DISTANCE REGRESS
TOTAL	PARTIAL							
6,90	0,39	 <div style="display: flex; justify-content: space-between; align-items: center;"> 11 0,00 </div>			 Arrivée ES2/5 Nauviale 6,90km <div style="border: 1px solid black; padding: 2px; width: fit-content;"> 44.49550° 2.39570° ALT: 340 m </div>	2		
7,35	0,45	 <div style="display: flex; justify-content: space-between; align-items: center;"> 12 </div>			 Point Stop ES2/5 Nauviale 6,90km <div style="border: 1px solid black; padding: 2px; width: fit-content;"> 44.49723° 2.39082° ALT: 320 m </div>	24,02		
7,89	0,54	 <div style="display: flex; justify-content: space-between; align-items: center;"> 13 </div>			 Carrefour dangereux! Prendre à gauche sur la D840 direction St Christophe	23,48		
11,01	3,12	 <div style="display: flex; justify-content: space-between; align-items: center;"> 14 </div>			<div style="border: 1px solid black; padding: 2px; width: fit-content; margin: 0 auto;"> D 840 ST CHRISTOPHE </div> Suivre RP	20,36		
13,44	2,43	 <div style="display: flex; justify-content: space-between; align-items: center;"> 15 </div>			<div style="display: flex; flex-direction: column; align-items: center; margin-bottom: 5px;"> <div style="border: 1px solid black; padding: 2px; width: fit-content;"> D 840 </div> <div style="border: 1px solid black; padding: 2px; width: fit-content; background-color: #90EE90;"> 19 RODEZ </div> <div style="border: 1px solid black; padding: 2px; width: fit-content; margin-top: 5px;"> 3 NUCES </div> </div> Suivre RP	17,93		

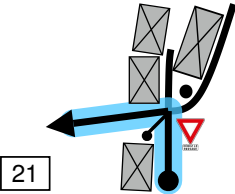
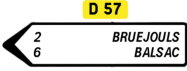
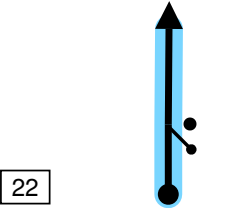

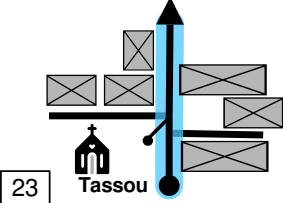
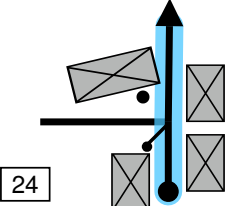
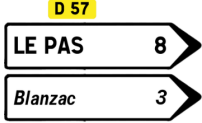
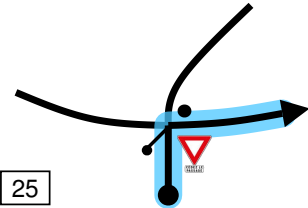
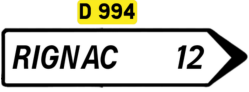
PROXIMA NOTA
PROCH NOTE
NEXT NOTE

2,89

From TC		2	Le Moulin d'Arjac D22	DISTANCE		DAY		1
To TC		3	Ruffepeyre	31.37km		SECTION		1
				AVERAGE		TIME ALLOWED		
				41.83 kph		45 min		
DISTANCE		DIRECTION		INFORMATION			DISTANCE REGRESS	
TOTAL	PARTIAL							
16,34	2,90			 			15,03	
16,51	0,17			 QUITTER RP à droite  			14,86	
18,13	1,62			Suivre RP 			13,24	
19,84	1,71			Suivre RP			11,53	
20,52	0,68			 			10,85	

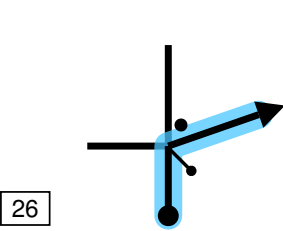


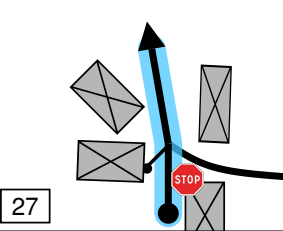
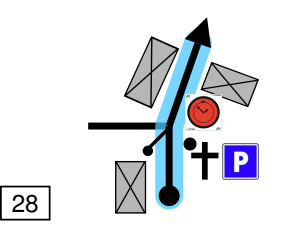

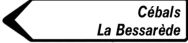
PROXIMA NOTA
PROCH NOTE
NEXT NOTE

0,46

From TC		2	Le Moulin d'Arjac D22	DISTANCE	31.37km	DAY	1
To TC		3	Ruffepeyre			SECTION	1
				AVERAGE	41.83 kph	TIME ALLOWED	45 min
DISTANCE		DIRECTION		INFORMATION			DISTANCE REGRESS
TOTAL	PARTIAL						
20,99	0,47						10,38
22,18	1,19			 <p>Suivre RP</p>			9,19
22,63	0,45			<p>Tout droit</p> <p>Suivre RP</p>			8,74
22,91	0,28			 <p>Tout droit</p> <p>Suivre RP</p>			8,46
27,58	4,67						3,79

PROXIMA NOTA
PROCH NOTE
NEXT NOTE

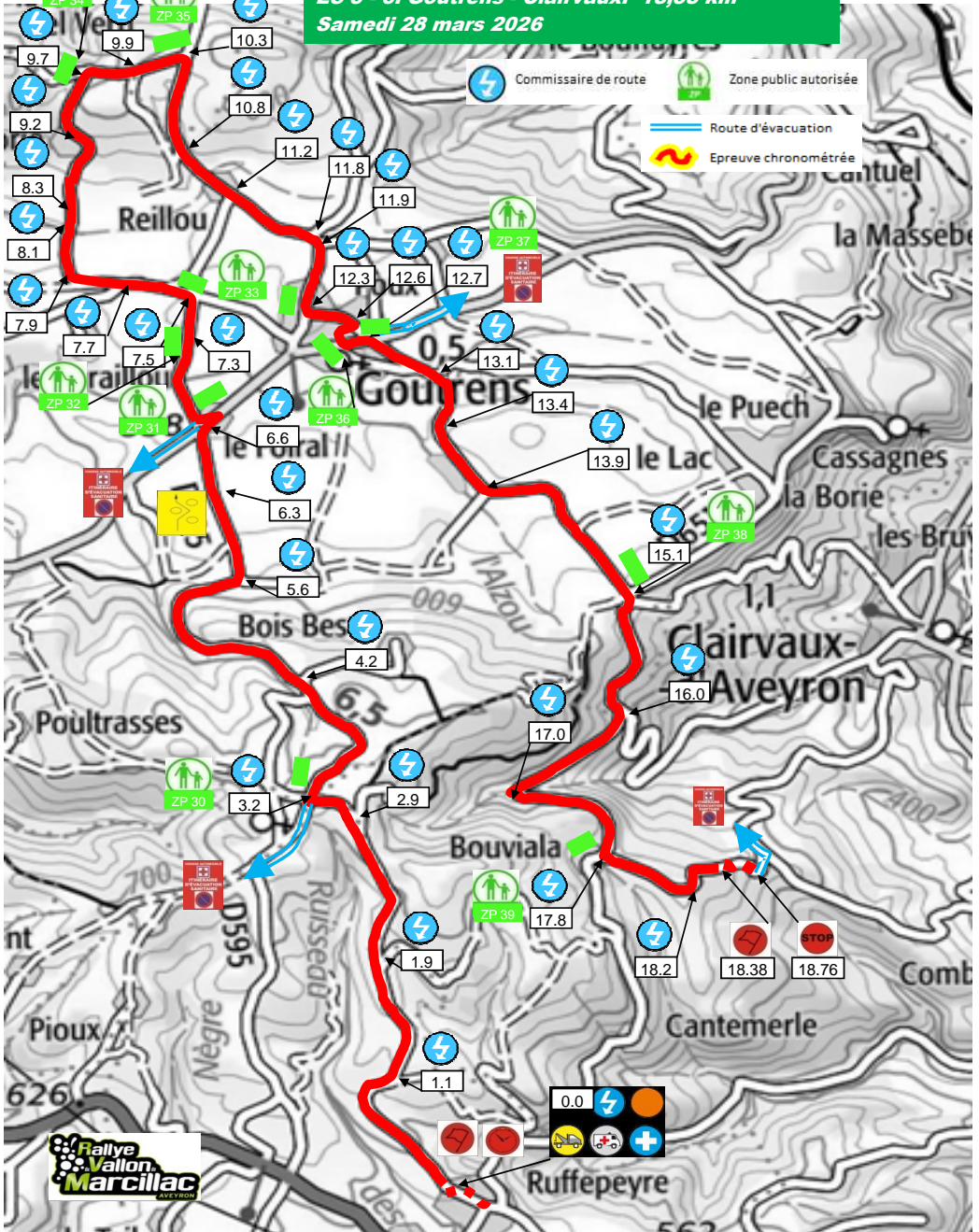
2,88

From TC 2 Le Moulin d'Arjac D22		DISTANCE	DAY				
To TC 3 Ruffepeyre		31.37km	SECTION 1				
		AVERAGE	TIME ALLOWED				
		41.83 kph	45 min				
DISTANCE		DIRECTION	INFORMATION	DISTANCE REGRESS			
TOTAL	PARTIAL						
30,46	2,88		 <p>Quitter RP</p> 	0,91			
31,30	0,84		<p>Au STOP tout droit</p>	0,07			
31,37	0,07		 <p>CH 3 Ruffepeyre</p>  <table border="1" data-bbox="790 852 947 927"> <tr> <td>44.39672°</td> </tr> <tr> <td>2.38113°</td> </tr> <tr> <td>ALT: 570 m</td> </tr> </table>	44.39672°	2.38113°	ALT: 570 m	0,00
44.39672°							
2.38113°							
ALT: 570 m							

PROXIMA NOTA
PROCH NOTE
NEXT NOTE

0,05

RALLYE DU VALLON DE MARCILLAC - AVEYRON
ES 3 - 6: Goutrens - Clairvaux: 18,38 km
Samedi 28 mars 2026



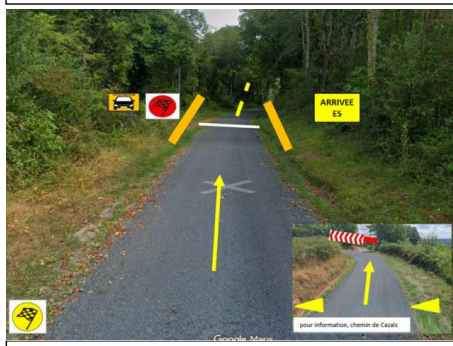
Visuels des CH ES 3 et 6 ~ Goutrens-Clairvaux

CH avant Départ



CH3 et CH6


Arrivée Lancée

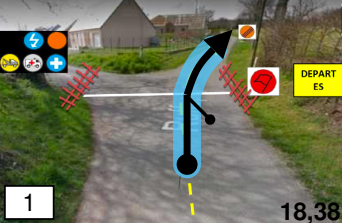

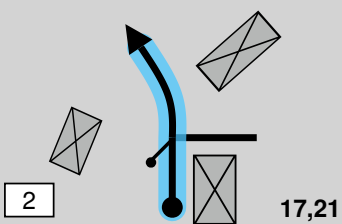

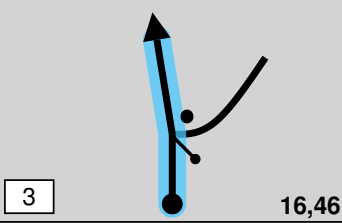

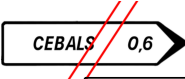
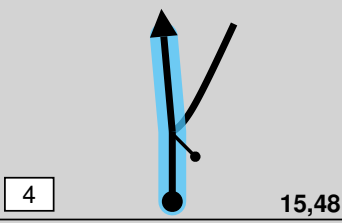

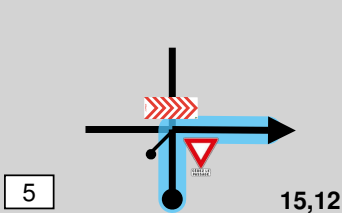



Départ



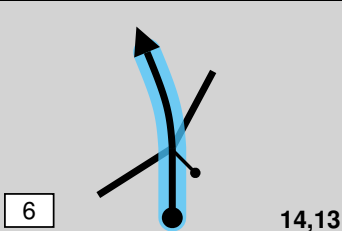

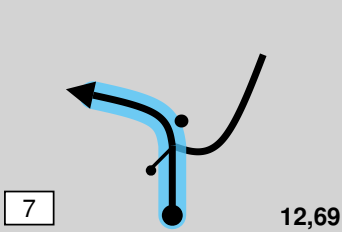

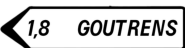
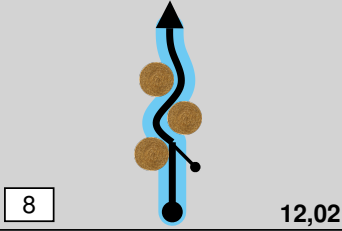

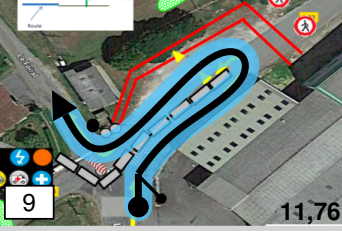


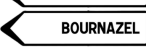
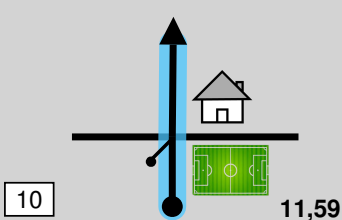
Point STOP



From TC 3 Ruffepeyre		DISTANCE	DAY	1
To TC 3A Entrée Regroupement		29.90km	SECTION	1
SPECIAL STAGE 3		AVERAGE	TIME ALLOWED	
GOUTRENS - CLAIRVAUX 18.38km		39.87 kph	45 min	
DISTANCE		DIRECTION	INFORMATION	DISTANCE REGRESS
TOTAL	PARTIAL			
0,00	0,00	 1 18,38	 Départ ES3/6 Goutrens-Clairvaux 18,38km 44.39696° 2.38054° ALT: 570 m	3
1,17	1,17	 2 17,21	 PK 1,1 44.40343° 2.37498° ALT: 630 m	27,98
1,92	0,75	 3 16,46	 PK 1,9  44.40936° 2.37380° ALT: 670 m	27,00
2,90	0,98	 4 15,48	 PK 2,9 44.41707° 2.37255° ALT: 710 m	26,64
3,26	0,36	 5 15,12	 PK 3,2 44.41851° 2.36910° ALT: 720 m	

PROXIMA NOTA
PROCH NOTE
NEXT NOTE

1,00

From TC		3 Ruffepeyre		DISTANCE	DAY	
To TC		3A Entrée Regroupement		29.90km	SECTION	
SPECIAL STAGE		3		AVERAGE	TIME ALLOWED	
GOUTRENS - CLAIRVAUX		18.38km		39.87 kph	45 min	
DISTANCE		DIRECTION		INFORMATION		DISTANCE REGRESS
TOTAL	PARTIAL					
4,25	0,99		14,13	 PK 4,2		25,65
					44.42432° 2.36924° ALT: 670 m	
5,69	1,44		12,69	 PK 5,6		24,21
					44.43035° 2.36445° ALT: 570 m	
6,36	0,67		12,02	 PK 6,3	!!! Chicane !!!	23,54
					44.43615° 2.36236° ALT: 540 m	
6,62	0,26		11,76	 PK 6,6	 	23,28
					44.43841° 2.36199° ALT: 530 m	
6,79	0,17		11,59			23,11

3

PROXIMA NOTA
PROCH NOTE
NEXT NOTE

0,27

From TC		3 Ruffepeyre		DISTANCE	DAY	
To TC		3A Entrée Regroupement		29.90km	SECTION	
SPECIAL STAGE		3		AVERAGE	TIME ALLOWED	
GOUTRENS - CLAIRVAUX		18.38km		39.87 kph	45 min	
DISTANCE		DIRECTION		INFORMATION		DISTANCE REGRESS
TOTAL	PARTIAL					
7,06	0,27			lieu-dit "Bourrel"		22,84
7,37	0,31			PK 7,3		22,53
7,57	0,20			PK 7,5 		22,33
7,74	0,17			PK 7,7		22,16
7,98	0,24			PK 7,9 QUITTER RP		21,92
						44.44621° 2.35646° ALT: 540 m

3

PROXIMA NOTA
 PROCH NOTE
 NEXT NOTE

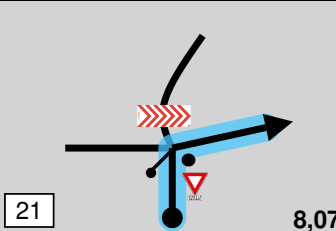

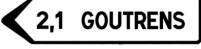
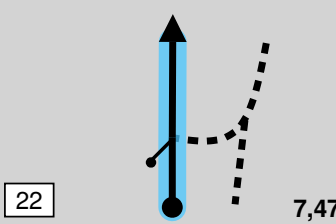

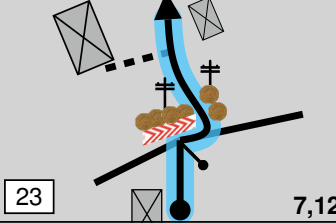

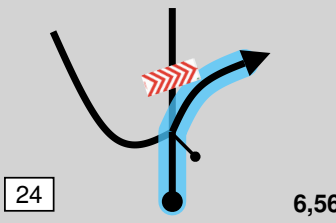

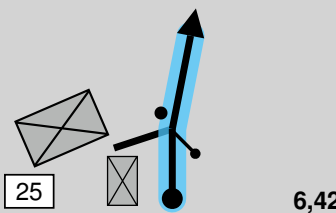


0,23

From TC		3 Ruffepeyre		DISTANCE	29.90km		DAY	1				
To TC		3A Entrée Regroupement						SECTION	1			
SPECIAL STAGE				3		AVERAGE		39.87 kph		TIME ALLOWED	45 min	
GOUTRENS - CLAIRVAUX				18.38km								
DISTANCE				DIRECTION		INFORMATION		DISTANCE		REGRESS		
TOTAL	PARTIAL											
8,21	0,23	 16		10,17		 PK 8,1		44.44620° 2.35357° ALT: 540 m		21,69		
8,44	0,23	 17		9,94		 PK 8,3		LES FRADES 44.44797° 2.35260° ALT: 530 m		21,46		
9,28	0,84	 18		9,10		 PK 9,2		44.45408° 2.35288° ALT: 570 m		20,62		
9,73	0,45	 19		8,65		 PK 9,7		Cap del Prat 44.45774° 2.35408° ALT: 580 m		20,17		
10,00	0,27	 20		8,38		 PK 9,9		LENGOUYROU LA BORIE 44.45754° 2.35738° ALT: 590 m		19,90		

3

 PROXIMA NOTA
 PROCH NOTE
 NEXT NOTE

0,31

From TC		3 Ruffepeyre		DISTANCE	DAY	
To TC		3A Entrée Regroupement		29.90km	SECTION	
SPECIAL STAGE		3		AVERAGE	TIME ALLOWED	
GOUTRENS - CLAIRVAUX		18.38km		39.87 kph	45 min	
DISTANCE		DIRECTION		INFORMATION		DISTANCE REGRESS
TOTAL	PARTIAL					
10,31	0,31		8,07	 PK 10,3 D 651  44.45856° 2.36085° ALT: 580 m	19,59	3
10,91	0,60		7,47	 PK 10,8 44.45338° 2.36060° ALT: 550 m	18,99	
11,26	0,35		7,12	 PK 11,2 !!! Chicane !!! 44.45117° 2.36367° ALT: 540 m	18,64	
11,82	0,56		6,56	 PK 11,8 Suivre RP à droite 44.44882° 2.36960° ALT: 550 m	18,08	
11,96	0,14		6,42	 PK 11,9 Suivre RP  44.44767° 2.37011° ALT: 550 m	17,94	

PROXIMA NOTA
PROCH NOTE
NEXT NOTE

0,35

From TC		3 Ruffepeyre		DISTANCE	DAY	
To TC		3A Entrée Regroupement		29.90km		SECTION
SPECIAL STAGE		3		AVERAGE	TIME ALLOWED	
GOUTRENS - CLAIRVAUX		18.38km		39.87 kph		45 min
DISTANCE		DIRECTION		INFORMATION		DISTANCE REGRESS
TOTAL	PARTIAL					
12,31	0,35					17,59
				44.44468° 2.36896° ALT: 540 m		
12,62	0,31					17,28
				44.44382° 2.37250° ALT: 530 m		
12,73	0,11					17,17
12,78	0,05					17,12
				44.44320° 2.37334° ALT: 540 m		
13,17	0,39					16,73
				44.44134° 2.37746° ALT: 530 m		

3

PROXIMA NOTA
 PROCH NOTE
 NEXT NOTE

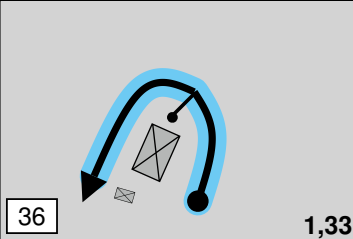

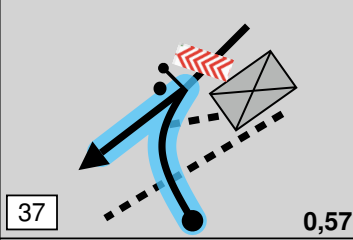

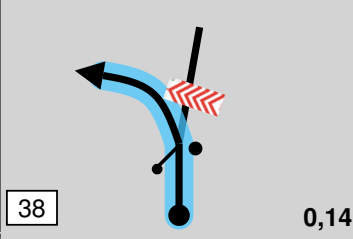

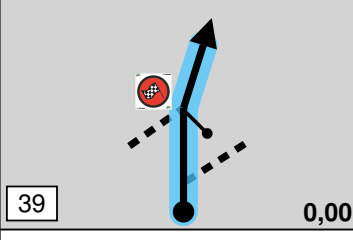

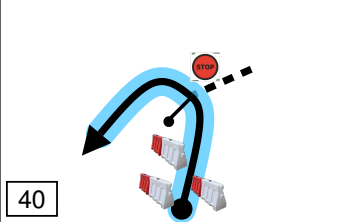

0,40

From TC		3 Ruffepeyre		DISTANCE	29.90km		DAY	1		
To TC		3A Entrée Regroupement						SECTION	1	
SPECIAL STAGE				3		AVERAGE		TIME ALLOWED		
GOUTRENS - CLAIRVAUX				18.38km		39.87 kph		45 min		
DISTANCE		DIRECTION			INFORMATION				DISTANCE REGRESS	
TOTAL	PARTIAL									
13,57	0,40				PK 13,4 <div style="border: 1px solid black; padding: 2px; width: fit-content; margin: 5px auto;">44.43857° 2.37764° ALT: 540 m</div>				16,33	
14,06	0,49				PK 13,9 <div style="border: 1px solid black; padding: 2px; width: fit-content; margin: 5px auto;">Le Bois de l'Homme</div> <div style="border: 1px solid black; padding: 2px; width: fit-content; margin: 5px auto;">44.43494° 2.38082° ALT: 550 m</div>				15,84	
14,37	0,31				<div style="border: 1px solid black; padding: 2px; width: fit-content; margin: 5px auto;">LA PALAIRIE</div>				15,53	
15,21	0,84				PK 15,1 <div style="border: 1px solid black; padding: 2px; width: fit-content; margin: 5px auto;">1 Cassagnes-Comtaux</div> <div style="border: 1px solid black; padding: 2px; width: fit-content; margin: 5px auto;">2 LE CROS LES BESSADOUNES</div> <div style="border: 1px solid black; padding: 2px; width: fit-content; margin: 5px auto;">44.42952° 2.39083° ALT: 570 m</div>				14,69	
16,12	0,91				PK 16,1 !!! QUITTER RP !!! <div style="border: 1px solid black; padding: 2px; width: fit-content; margin: 5px auto;">Cantemerle Bouviala</div> <div style="border: 1px solid black; padding: 2px; width: fit-content; margin: 5px auto;">Puech Linars Cazals</div> <div style="border: 1px solid black; padding: 2px; width: fit-content; margin: 5px auto;">44.42312° 2.39048° ALT: 520 m</div>				13,78	

3

 PROXIMA NOTA
 PROCH NOTE
 NEXT NOTE

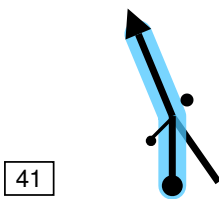

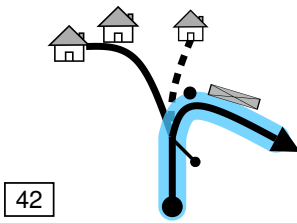

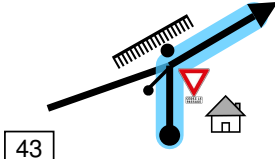

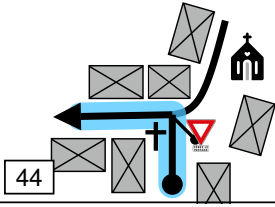
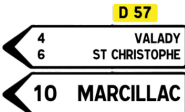
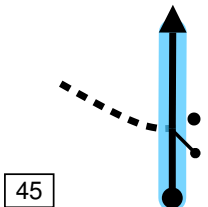

0,93

From TC		3 Ruffepeyre		DISTANCE		DAY	
To TC		3A Entrée Regroupement		29.90km		SECTION	
SPECIAL STAGE				AVERAGE		TIME ALLOWED	
GOUTRENS - CLAIRVAUX				18.38km		39.87 kph	
DISTANCE		DIRECTION		INFORMATION			DISTANCE REGRESS
TOTAL	PARTIAL						
17,05	0,93			 PK 17,0 44.41861° 2.38382° ALT: 570 m			12,85
17,81	0,76			 PK 17,8 Puech Linars Cazals 44.41564° 2.38910° ALT: 580 m			12,09
18,24	0,43			 PK 18,2 CAZALS PUECH DE LINARS 44.41392° 2.39363° ALT: 580 m			11,66
18,38	0,14			 Arrivée ES3/6 Goutrens-Clairvaux 18,38km 44.41443° 2.39532° ALT: 580 m			11,52
18,76	0,38			 Point Stop ES3/6 Goutrens-Clairvaux 18,38km 44.41459° 2.39941° ALT: 530 m			11,14

3

PROXIMA NOTA
 PROCH NOTE
 NEXT NOTE

0,18

From TC 3 Ruffepeyre		DISTANCE	DAY	
To TC 3A Entrée Regroupement		29.90km	SECTION	
		AVERAGE	TIME ALLOWED	
		39.87 kph	45 min	
DISTANCE		DIRECTION	INFORMATION	DISTANCE REGRESS
TOTAL	PARTIAL			
18,94	0,18	 <p>41</p>	 <p>Suivre RP ATTENTION route très étroite !</p>	10,96
19,10	0,16	 <p>42</p>	 <p>Suivre RP</p>	10,80
21,54	2,44	 <p>43</p>		8,36
21,89	0,35	 <p>44</p>	 <p>Suivre RP</p>	8,01
22,60	0,71	 <p>45</p>		7,30

PROXIMA NOTA
PROCH NOTE
NEXT NOTE

2,64

From TC		3 Ruffepeyre		DISTANCE	DAY	
To TC		3A Entrée Regroupement		29.90km	SECTION	
				AVERAGE	TIME ALLOWED	
				39.87 kph	45 min	
DISTANCE		DIRECTION		INFORMATION		
TOTAL	PARTIAL					
25,24	2,64			<p>D 57</p> <p>← VALADY</p> <p>ATTENTION: traversée de route à grande circulation</p>		4,66
25,39	0,15			<p>SUIVRE RP</p>		4,51
26,58	1,19			<p>D 962</p> <p>← 1 ST CHRISTOPHE</p> <p>MARCILLAC 3 →</p> <p>ATTENTION: faible visibilité</p>		3,32
29,18	2,60			<p>D 901</p> <p>← 7 NAUVIALE</p> <p>11 ST CYPRIEN</p> <p>← 19 CONQUES</p> <p>MARCILLAC 1 →</p>		0,72
29,28	0,10			<p>← MOURET</p> <p>← LE GRAND MAS</p> <p>QUITTER RP</p>		0,62

PROXIMA NOTA
PROCH NOTE
NEXT NOTE

0,45

From TC		3 Ruffepeyre		DISTANCE		DAY		1	
To TC		3A Entrée Regroupement		29.90km		SECTION		1	
				AVERAGE		TIME ALLOWED			
				39.87 kph		45 min			
DISTANCE		DIRECTION				INFORMATION			DISTANCE REGRESS
TOTAL	PARTIAL								
29,72	0,44								0,18
29,79	0,07								0,11
29,90	0,11					<p>CH 3A Entrée parc de regroupement Marcillac-Vallon</p>			0,00
		53				<p>44.47586° 2.46222°</p>			
						ALT: 280 m			

From TC		3B Sortie Regroupement		DISTANCE		DAY	
To TC		3C Entrée Assistance B		11.00km		SECTION	
				AVERAGE		TIME ALLOWED	
				44.00 kph		15 min	
DISTANCE		DIRECTION		INFORMATION		DISTANCE REGRESS	
TOTAL	PARTIAL						
0,00	0,00			CH 3B Sortie parc de regroupement Marcillac-Vallon 44.47449° 2.46345° ALT: 280 m		11,00	
0,11	0,11					10,89	
0,81	0,70			D 901 NAUVIALE 7 ST CYPRIEN 11 Suivre RP		10,19	
6,50	5,69			D 901 Suivre RP		4,50	
7,08	0,58			 Suivre RP		3,92	

PROXIMA NOTA
PROCH NOTE
NEXT NOTE

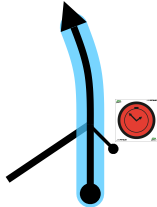

2,26

From TC		3B Sortie Regroupement		DISTANCE	DAY		1			
To TC		3C Entrée Assistance B		11.00km		SECTION	2			
				AVERAGE	TIME ALLOWED					
				44.00 kph		15 min				
DISTANCE		DIRECTION		INFORMATION			DISTANCE REGRESS			
TOTAL	PARTIAL									
9,34	2,26						1,66			
9,95	0,61						1,05			
11,00	1,05			CH 3C Entrée Assistance B <table border="1" style="margin-left: auto; margin-right: auto;"> <tr> <td>44.54508°</td> </tr> <tr> <td>2.40764°</td> </tr> <tr> <td>ALT: 230 m</td> </tr> </table>			44.54508°	2.40764°	ALT: 230 m	0,00
44.54508°										
2.40764°										
ALT: 230 m										

From TC		3D Sortie Assistance B		DISTANCE	DAY		1
To TC		4 La Paraquie D631		2.90km	SECTION		2
				AVERAGE	TIME ALLOWED		12 min
				14.50 kph			
DISTANCE		DIRECTION		INFORMATION			DISTANCE REGRESS
TOTAL	PARTIAL						
0,00	0,00			CH 3D Sortie Assistance B <div style="border: 1px solid black; padding: 2px;">44.55249° 2.41107° ALT: 240 m</div>			2,90
1,06	1,06			 QUITTER RP			1,84
1,88	0,82			 			1,02
2,59	0,71			Au cédez-le-passage, à gauche sans indications			0,31
2,66	0,07			 QUITTER RP			0,24

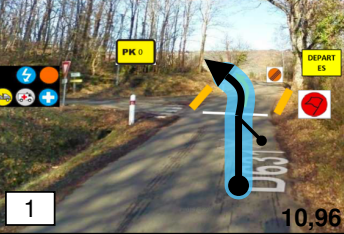

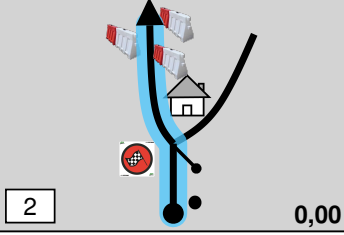

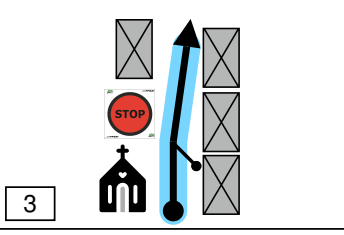

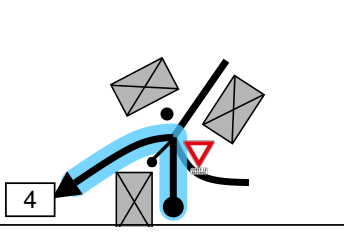
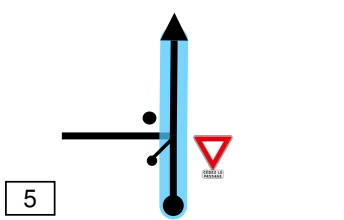
PROXIMA NOTA
PROCH NOTE
NEXT NOTE

0,24

From TC		3D Sortie Assistance B		DISTANCE	DAY	1
To TC		4 La Paraquie D631		2.90km	SECTION	2
				AVERAGE	TIME ALLOWED	
				14.50 kph	12 min	
DISTANCE		DIRECTION		INFORMATION		DISTANCE REGRESS
TOTAL	PARTIAL					
2,90	0,24			 CH 4 La Paraquie D631		0,00
		<div style="border: 1px solid black; display: inline-block; padding: 2px;">6</div>				

PROXIMA NOTA
PROCH NOTE
NEXT NOTE

0,66

From TC 4 La Paraquie D631		DISTANCE		DAY 1	
To TC 5 Le Moulin d'Arjac D22		18.42km		SECTION 2	
SPECIAL STAGE 4		AVERAGE		TIME ALLOWED	
NOAILHAC 10.96km		31.58 kph		35 min	
DISTANCE		DIRECTION	INFORMATION		DISTANCE REGRESS
TOTAL	PARTIAL				
0,00	0,00			Départ ES1/4 Noailhac 11,10km	18,42
				44.54760° 2.39466° ALT: 290 m	
10,96	10,96			Arrivée ES1/4 Noailhac 11,10km	7,46
				NOAILHAC 44.56699° 2.37823° ALT: 550 m	
11,25	0,29			Point-Stop ES1/4 Noailhac 11,10km	7,17
				44.56539° 2.37586° ALT: 520 m	
11,28	0,03			D 502 FIRMI 9 DECAZEVILLE 14 5 ST CYPRIEN	7,14
				puis Suivre RP	
15,81	4,53			D 46 0,5 ST CYPRIEN TOUTES DIRECTIONS	2,61

4

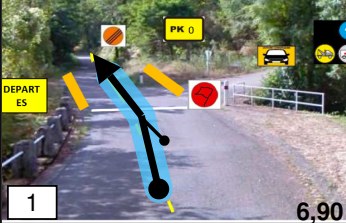

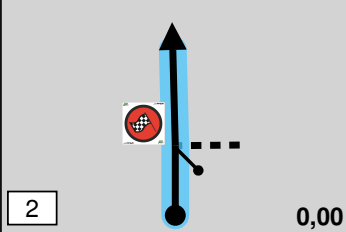

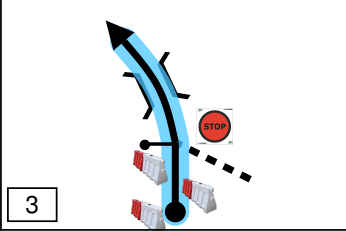

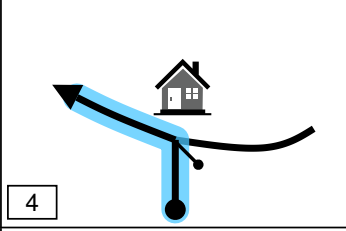

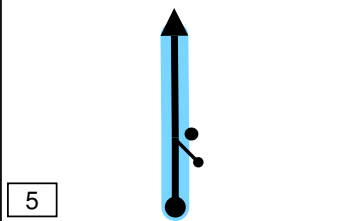

PROXIMA NOTA
PROCH NOTE
NEXT NOTE

1,80

From TC		4	La Paraquie D631	DISTANCE	18.42km	DAY	1
To TC		5	Le Moulin d'Arjac D22			SECTION	2
				AVERAGE	31.58 kph	TIME ALLOWED	35 min
DISTANCE		DIRECTION		INFORMATION			DISTANCE REGRESS
TOTAL	PARTIAL						
17,60	1,79			<p>D 22A</p> <p>DECAZEVILLE 16</p> <p>11 MARCILLAC</p>			0,82
17,91	0,31			<p>!!!</p> <p>QUITTER RP</p> <p>D 22</p> <p>2 NAUVIALE</p>			0,51
18,42	0,51			<p> CH 5 Le Moulin d'Arjac D22</p> <p>44.52767° 2.40903° ALT: 250 m</p>			0,00

PROXIMA NOTA
PROCH NOTE
NEXT NOTE

0,10

From TC	5	Le Moulin d'Arjac D22	DISTANCE	31.37km	DAY	1
To TC	6	Ruffepeyre			SECTION	2
SPECIAL STAGE		5	AVERAGE	41.83 kph	TIME ALLOWED	45 min
NAUVIALE		6.90km				
DISTANCE		DIRECTION	INFORMATION			DISTANCE REGRESS
TOTAL	PARTIAL					
0,00	0,00			Départ ES2/5 Nauviale 6,90km	31,37	5
		1		44.52688° 2.40964° ALT: 250 m		
6,90	6,90			Arrivée ES2/5 Nauviale 6,90km	24,47	
		2		44.49550° 2.39570° ALT: 340 m		
7,35	0,45			Point Stop ES2/5 Nauviale 6,90km	24,02	
		3		44.49723° 2.39082° ALT: 320 m		
7,89	0,54			Carrefour dangereux! Prendre à gauche sur la D840 direction St Christophe	23,48	
		4				
11,01	3,12			ST CHRISTOPHE	20,36	
		5		Suivre RP		

PROXIMA NOTA
PROCH NOTE
NEXT NOTE

2,43

From TC		5	Le Moulin d'Arjac D22	DISTANCE	31.37km	DAY	1
To TC		6	Ruffepeyre			SECTION	2
				AVERAGE	41.83 kph	TIME ALLOWED	45 min
DISTANCE		DIRECTION		INFORMATION			DISTANCE REGRESS
TOTAL	PARTIAL						
13,44	2,43			<p>Suivre RP</p>			17,93
16,34	2,90						15,03
16,51	0,17						14,86
18,13	1,62			<p>Suivre RP</p> <p><i>Panat</i></p>			13,24
19,84	1,71			<p>Suivre RP</p>			11,53

PROXIMA NOTA
PROCH NOTE
NEXT NOTE

0,68

From TC		5	Le Moulin d'Arjac D22	DISTANCE		DAY		1
To TC		6	Ruffepeyre	31.37km		SECTION		2
				AVERAGE		TIME ALLOWED		45 min
				41.83 kph				
DISTANCE		DIRECTION		INFORMATION			DISTANCE REGRESS	
TOTAL	PARTIAL							
20,52	0,68						10,85	
20,99	0,47						10,38	
22,18	1,19			<p>Suivre RP</p>			9,19	
22,63	0,45			<p>Tout droit</p> <p>Suivre RP</p>			8,74	
22,91	0,28			<p>Tout droit</p> <p>Suivre RP</p>			8,46	

PROXIMA NOTA
PROCH NOTE
NEXT NOTE

4,67

From TC		5	Le Moulin d'Arjac D22	DISTANCE	31.37km	DAY	1
To TC		6	Ruffepeyre			SECTION	2
				AVERAGE	41.83 kph	TIME ALLOWED	45 min
DISTANCE		DIRECTION		INFORMATION			DISTANCE REGRESS
TOTAL	PARTIAL						
27,58	4,67	 16					3,79
30,46	2,88	 17					0,91
31,30	0,84	 18		<p>Au STOP tout droit</p>			0,07
31,37	0,07	 19		 44.39672° 2.38113° ALT: 570 m			0,00

PROXIMA NOTA
PROCH NOTE
NEXT NOTE

0,05

From TC 6 Ruffepeyre		DISTANCE		DAY	
To TC 6A Entrée Assistance C		39.39km		1	
SPECIAL STAGE		AVERAGE		TIME ALLOWED	
GOUTRENS - CLAIRVAUX		42.97 kph		55 min	
6		18.38km			
DISTANCE		DIRECTION		INFORMATION	
TOTAL	PARTIAL			DISTANCE REGRESS	
0,00	0,00			<p>Départ ES3/6 Goutrens-Clairvaux 18,38km</p> <p>44.39696° 2.38054° ALT: 570 m</p>	
18,38	18,38			<p>Arrivée ES3/6 Goutrens-Clairvaux 18,38km</p> <p>44.41443° 2.39532° ALT: 580 m</p>	
18,76	0,38			<p>Point Stop ES3/6 Goutrens-Clairvaux 18,38km</p> <p>44.41459° 2.39941° ALT: 530 m</p>	
18,94	0,18			<p>CLAIRVAUX D'AVEYRON</p> <p>Les Ayrals</p> <p>Gaubert</p> <p>Valadou</p>	
19,10	0,16			<p>Valadou</p> <p>Suivre RP</p> <p>ATTENTION route très étroite !</p>	
		<p>6</p>			

PROXIMA NOTA
PROCH NOTE
NEXT NOTE

2,44

From TC		6 Ruffepeyre		DISTANCE	DAY
To TC		6A Entrée Assistance C		39.39km	SECTION
				AVERAGE	TIME ALLOWED
				42.97 kph	55 min
DISTANCE		DIRECTION		INFORMATION	DISTANCE REGRESS
TOTAL	PARTIAL				
21,54	2,44				17,85
21,89	0,35				17,50
22,60	0,71				16,79
25,24	2,64			<p>ATTENTION: traversée de route à grande circulation</p>	14,15
25,39	0,15			<p>SUIVRE RP</p>	14,00

PROXIMA NOTA
PROCH NOTE
NEXT NOTE

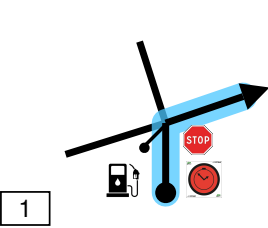

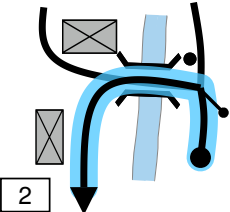


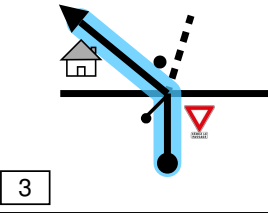
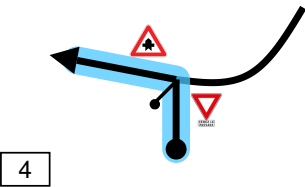
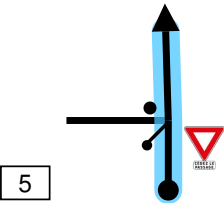
1,18

From TC		6 Ruffepeyre		DISTANCE	39.39km		DAY	1		
To TC		6A Entrée Assistance C		AVERAGE		42.97 kph		SECTION	2	
						TIME ALLOWED		55 min		
DISTANCE		DIRECTION		INFORMATION		DISTANCE REGRESS				
TOTAL	PARTIAL									
26,58	1,19	11		<p>D 962</p> <p>1 ST CHRISTOPHE</p> <p>MARCILLAC 3</p> <p>ATTENTION: faible visibilité</p>		12,81				
29,18	2,60	12		<p>D 901</p> <p>7 NAUVIALE 11 ST CYPRIEN</p> <p>19 CONQUES</p> <p>MARCILLAC 1</p> <p>Suivre RP</p>		10,21				
34,89	5,71	13		<p>D 901</p> <p>NAUVIALE</p> <p>Suivre RP</p>		4,50				
35,47	0,58	14		<p>D 901</p> <p>NAUVIALE</p> <p>Suivre RP</p>		3,92				
37,72	2,25	15		<p>D 901</p> <p>1,5 St CYPRIEN</p> <p>9 CONQUES</p> <p>La Capélanie 0,2</p>		1,67				

PROXIMA NOTA
PROCH NOTE
NEXT NOTE

0,61

From TC		6 Ruffepeyre		DISTANCE	39.39km	DAY	1
To TC		6A Entrée Assistance C				SECTION	2
				AVERAGE	42.97 kph	TIME ALLOWED	55 min
DISTANCE		DIRECTION		INFORMATION			DISTANCE REGRESS
TOTAL	PARTIAL						
38,34	0,62			 ATTENTION Quitter RP			1,05
39,39	1,05			 CH 6A Entrée Assistance C			0,00
				<div style="border: 1px solid black; padding: 2px;"> 44.54508° 2.40764° ALT: 230 m </div>			

From TC 6B Sortie Assistance C		DISTANCE		DAY	
To TC 6C Fin 1ère étape		14.34km		SECTION	
		AVERAGE		TIME ALLOWED	
		57.36 kph		15 min	
DISTANCE		DIRECTION	INFORMATION		DISTANCE REGRESS
TOTAL	PARTIAL				
0,00	0,00		 CH 6B Sortie Assistance C	14,34	
		1	44.55249° 2.41106° ALT: 240 m		
1,06	1,06		 ROUTE de SANHES	13,28	
		2	 QUITTER RP		
1,88	0,82		Noailhac ROUTE de la DEVEZE	12,46	
		3			
2,59	0,71		Au cédez-le-passage, à gauche sans indications et SUIVRE RP	11,75	
		4			
2,99	0,40		D 46 0,5 ST CYPRIEN TOUTES DIRECTIONS	11,35	
		5			

PROXIMA NOTA
PROCH NOTE
NEXT NOTE

1,80

From TC		6B Sortie Assistance C		DISTANCE	DAY
To TC		6C Fin 1ère étape		14.34km	SECTION
				AVERAGE	TIME ALLOWED
				57.36 kph	15 min
DISTANCE		DIRECTION		INFORMATION	DISTANCE REGRESS
TOTAL	PARTIAL				
4,79	1,80	 6		<p>D 22A</p> <p>DECAZEVILLE 16</p> <p>11 MARCILLAC</p>	9,55
5,09	0,30	 7		<p>D 901</p> <p>MARCILLAC 11</p> <p>RODEZ 29</p> <p>Château de la Servayrie</p> <p>Château de Pruines</p> <p>et Suivre RP</p>	9,25
7,34	2,25	 8		<p>D 901</p> <p>NAUVIALE</p>	7,00
7,91	0,57	 9		<p>D 901</p> <p>NAUVIALE</p> <p>Suivre RP</p>	6,43
13,61	5,70	 10		<p>D 901</p> <p>1 20 MARCILLAC RODEZ</p>	0,73

PROXIMA NOTA
PROCH NOTE
NEXT NOTE

0,11

From TC 6B Sortie Assistance C		DISTANCE		DAY	1			
To TC 6C Fin 1ère étape		14.34km		SECTION	2			
		AVERAGE		TIME ALLOWED				
		57.36 kph		15 min				
DISTANCE		DIRECTION	INFORMATION	DISTANCE REGRESS				
TOTAL	PARTIAL							
13,72	0,11			0,62				
14,17	0,45			0,17				
14,23	0,06			0,11				
14,34	0,11		<p>CH 6C Fin 1ère étape Marcillac-Vallon</p> <table border="1"> <tr> <td>44.47586°</td> </tr> <tr> <td>2.46222°</td> </tr> <tr> <td>ALT: 280 m</td> </tr> </table>	44.47586°	2.46222°	ALT: 280 m	0,00	
44.47586°								
2.46222°								
ALT: 280 m								

ETAPE 2

Dimanche 29 Mars 2026

26e Rallye du Vallon de Marcillac - Aveyron

Coupe de France des Rallyes 2026
Coefficient 4



ITINERAIRE et CONTROLES



ETAPE 2: Dimanche 29 mars 2026

Les horaires ci-dessous pourront faire l'objet de modification sur décision du Directeur de course

version 21/02/2026

Lever du soleil à 6h48

CH - ES	Désignation	ES	Liaison	Distance Totale	Temps Imparti	Horaire VHRS
CH 6D	Départ Etape 2 - Podium Marcillac Vallon			212,91		8:30
CH 6E	Entrée Assistance - Saint Cyprien		11,00	223,91	0:15	8:45
RZ 4	Assistance D: Saint Cyprien					
	Distance jusqu'au prochain ravitaillement	36,60	39,57	76,17		
CH 6F	Sortie Assistance - Saint Cyprien				0:20	9:05
CH 7	D42		11,63	235,54	0:25	9:30
ES7	SENERGUES - ST FELIX DE LUNEL	15,00	0,36		0:03	9:33
CH 8	Contensouzes		11,72	262,62	0:35	10:08
ES8	VILLECOMTAL - LE GRAND MAS	21,60	0,14		0:03	10:11
CH 8A	Entrée regroupement - Marcillac Vallon		4,72	289,08	0:30	10:41

Section 3

REGROUPEMENT - Marcillac Vallon 90 min	1:30
---	------

CH 8B	Sortie regroupement - Marcillac Vallon			289,08		12:11
CH 8C	Entrée Assistance - Saint Cyprien		11,00	300,08	0:15	12:26
RZ 5	Assistance E: Saint Cyprien					
	Distance jusqu'au prochain ravitaillement	36,60	28,57	65,17		
CH 8D	Sortie Assistance - Saint Cyprien				0:40	13:06
CH 9	D42		11,63	311,71	0:25	13:31
ES9	SENERGUES - ST FELIX DE LUNEL	15,00	0,36		0:03	13:34
CH 10	Contensouzes		11,72	338,79	0:35	14:09
ES10	VILLECOMTAL - LE GRAND MAS	21,60	0,14		0:03	14:12
CH 10A	Arrivée Etape 2 - Marcillac Vallon		4,72	365,25	0:40	14:52
	Total Etape 2	73,20	79,14	152,34		48,05%

Section 4

Coucher du soleil à 19h05

26ème RALLYE DU VALLON DE MARCILLAC-AVEYRON	Etape	Nombre ES	Distance ES	Distance Totale	% ES
	1	6	72,76	212,91	34,17%
	2	4	73,20	152,34	48,05%
	TOTAL	10	145,96	365,25	39,96%

Visuels des CH Entrées et sorties des parcs de regroupement et d'assistance à **MARCILLAC et **St CYPRIEN / DOURDOU****

MARCILLAC : CH Entrée parc de regroupement



CH3A – CH6C – CH8A – CH10A



MARCILLAC : CH Sortie parc fermé et parc de regroupement




CH Sur le Podium

CH0 – CH3B – CH6D – CH8B



St CYPRIEN : CH Entrée parc d'assistance.



CH0A-CH3C-CH6A-CH6E-CH8C



St CYPRIEN : CH Sortie parc d'assistance **par la station-service**



CH0B-CH3D-CH6B-CH6F-CH8D



From TC		6D Départ 2ème étape		DISTANCE	DAY
To TC		6E Entrée Assistance D		11.00km	SECTION
				AVERAGE	TIME ALLOWED
				44.00 kph	15 min
DISTANCE		DIRECTION		INFORMATION	
TOTAL	PARTIAL				
0,00	0,00	<p>1</p>		<p>CH 6D Départ 2ème étape Marcillac-Vallon</p> <p>44.47449° 2.46345° ALT: 280 m</p>	
0,11	0,11	<p>2</p>			
0,81	0,70	<p>3</p>		<p>D 901</p> <p>NAUVIALE 7 ST CYPRIEN 11</p> <p> CONQUES 19</p> <p>Suivre RP</p>	
6,50	5,69	<p>4</p>		<p>D 901</p> <p>NAUVIALE</p> <p>Suivre RP</p>	
7,08	0,58	<p>5</p>		<p></p> <p>D 901</p> <p>NAUVIALE</p> <p>Suivre RP</p>	

PROXIMA NOTA
PROCH NOTE
NEXT NOTE

2,26

From TC		6D Départ 2ème étape		DISTANCE	DAY		2			
To TC		6E Entrée Assistance D		11.00km	SECTION		3			
				AVERAGE	TIME ALLOWED		15 min			
				44.00 kph						
DISTANCE		DIRECTION		INFORMATION			DISTANCE REGRESS			
TOTAL	PARTIAL									
9,34	2,26						1,66			
9,95	0,61						1,05			
11,00	1,05			CH 6E Entrée Assistance D <table border="1" style="margin-left: auto; margin-right: auto;"> <tr> <td>44.54508°</td> </tr> <tr> <td>2.40764°</td> </tr> <tr> <td>ALT: 230 m</td> </tr> </table>			44.54508°	2.40764°	ALT: 230 m	0,00
44.54508°										
2.40764°										
ALT: 230 m										

From TC		6F Sortie Assistance D		DISTANCE	DAY
To TC		7 D42		11.63km	SECTION
				AVERAGE	TIME ALLOWED
				27.91 kph	25 min
DISTANCE		DIRECTION		INFORMATION	
TOTAL	PARTIAL			DISTANCE REGRESS	
0,00	0,00			<p>CH 6F Sortie Assistance D</p> <p>44.55251° 2.41104° ALT: 240 m</p>	11,63
1,06	1,06			<p>Suivre RP</p>	10,57
5,81	4,75			<p>D 901</p> <p>CONQUES <i>Cne de CONQUES EN ROUERGUE</i></p> <p>!!! Vous entrez sur un site classé !!!</p>	5,82
6,15	0,34			<p> CONQUES 1</p> <p> 215 places (PAYANT)</p> <p>!!! Quitter RP !!!</p>	5,48
6,44	0,29			<p>D 42</p> <p> CONQUES</p> <p> Château de Sénergues</p> <p>Suivre RP</p>	5,19

PROXIMA NOTA
PROCH NOTE
NEXT NOTE

0,27

From TC		6F Sortie Assistance D		DISTANCE	DAY	2
To TC		7 D42		11.63km	SECTION	3
				AVERAGE	TIME ALLOWED	
				27.91 kph	25 min	
DISTANCE		DIRECTION		INFORMATION		DISTANCE REGRESS
TOTAL	PARTIAL					
6,71	0,27			<p>D 42</p> <p>SENERGUES</p> <p><i>Panorama</i></p> <p><i>Centre Européen Auditorium</i></p>		4,92
8,65	1,94			<p>D 42</p> <p>10 SENERGUES 15 ESPEYRAC</p> <p>Suivre RP</p>		2,98
11,63	2,98			<p> CH 7 D42</p> <p>44.60117° 2.42822° ALT: 490 m</p>		0,00

PROXIMA NOTA
PROCH NOTE
NEXT NOTE

0,36

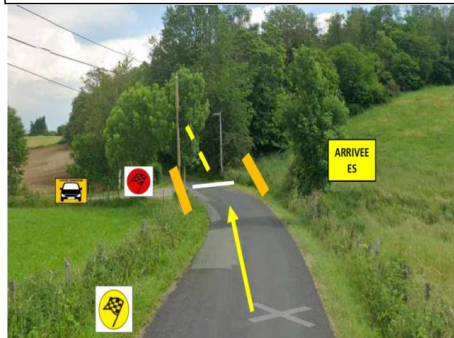
Visuels des ES 7 et 9 ~ Conques-Sénergues

CH avant Départ

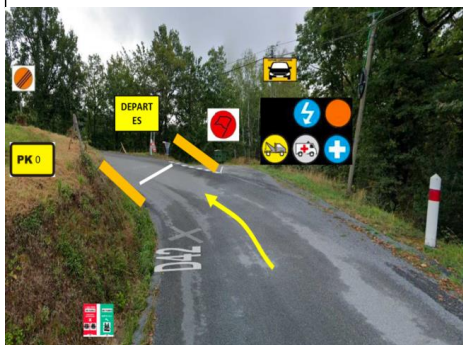


CH7 et CH9

Arrivée Lancée

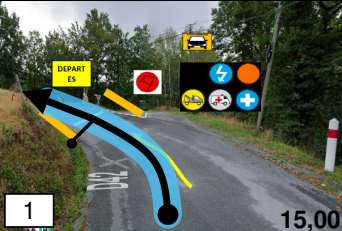

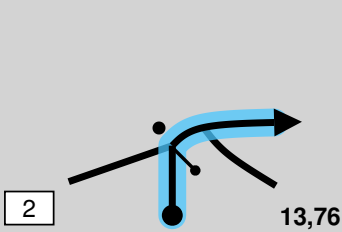

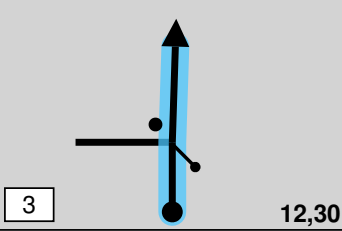

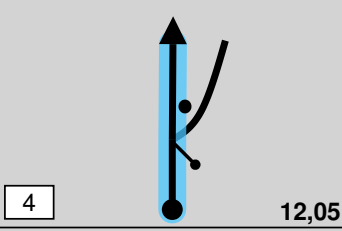

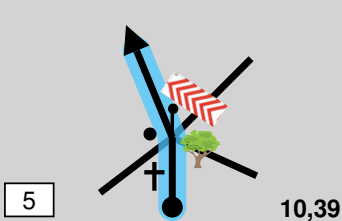



Départ



Point STOP



From TC 7 D42		DISTANCE		DAY 2	
To TC 8 Contensouzes		26.72km		SECTION 3	
SPECIAL STAGE 7		AVERAGE		TIME ALLOWED	
Senergues-St Felix de Lunel 15.00km		45.81 kph		35 min	
DISTANCE		DIRECTION		INFORMATION	
TOTAL	PARTIAL			DISTANCE REGRESS	
0,00	0,00	 <p>1 15,00</p>		 <p>Départ ES7/9 Sénergues-St Felix de Lunel 15,00km</p> <p>44.60106° 2.43247° ALT: 500 m</p>	
1,24	1,24	 <p>2 13,76</p>		 <p>PK 1,2 Suivre RP</p> <p>Saint Marcel Lédrech Teyssonnès La Borie</p> <p>44.60959° 2.42794° ALT: 570 m</p>	
2,70	1,46	 <p>3 12,30</p>		 <p>PK 2,7 Suivre RP</p> <p>LA SOUQUAYRIE LOUBATIERES FEYSSONET</p> <p>44.60948° 2.44254° ALT: 590 m</p>	
2,95	0,25	 <p>4 12,05</p>		 <p>PK 2,9 Suivre RP</p> <p>la Brousse la Reyronie Pressoires</p> <p>44.60957° 2.44526° ALT: 590 m</p>	
4,61	1,66	 <p>5 10,39</p>		 <p>PK 4,6 Suivre RP</p> <p>D 42 SENERGUES 2,5 ESPEYRAC 6 ENTRAYGUES 25</p> <p>44.60703° 2.46135° ALT: 620 m</p>	

7

PROXIMA NOTA
PROCH NOTE
NEXT NOTE

0,67

From TC		7	D42	DISTANCE		DAY		2
To TC		8	Contensouzes	26.72km		SECTION		3
SPECIAL STAGE				7	AVERAGE		TIME ALLOWED	
Senergues-St Felix de Lunel				15.00km	45.81 kph		35 min	
DISTANCE		DIRECTION			INFORMATION			DISTANCE REGRESS
TOTAL	PARTIAL							
5,28	0,67	 6 9,72			 PK 5,3 Suivre RP 44.60607° 2.46855° ALT: 600 m			21,44
5,94	0,66	 7 9,06			 PK 5,9 Suivre RP 44.60854° 2.47553° ALT: 550 m			20,78
6,36	0,42	 8 8,64			 PK 6,3 Fontblanche 44.60760° 2.48022° ALT: 530 m			20,36
6,63	0,27	 9 8,37			 PK 6,6 !!! Quitter RP !!! ESPEYRAC ENTRAYGUES 44.60597° 2.48258° ALT: 510 m			20,09
6,79	0,16	 10 8,21			 ST CYPRIEN ENTRAYGUES			19,93

7

PROXIMA NOTA
PROCH NOTE
NEXT NOTE

0,09

From TC		7	D42	DISTANCE		DAY	
To TC		8	Contensouzes	26.72km		SECTION	
SPECIAL STAGE				7	AVERAGE		TIME ALLOWED
Senergues-St Felix de Lunel				15.00km	45.81 kph		35 min
DISTANCE		DIRECTION		INFORMATION			DISTANCE REGRESS
TOTAL	PARTIAL						
6,88	0,09	 11 8,12		 PK 6,9 44.60415° 2.48227° ALT: 510 m			19,84
7,27	0,39	 12 7,73		 PK 7,3 !!! Quitter RP !!! 44.60201° 2.47905° ALT: 550 m			19,45
7,99	0,72	 13 7,01		 PK 8,0 A Droite sur D242 44.59966° 2.47715° ALT: 550 m			18,73
8,88	0,89	 14 6,12		 PK 8,9 !!! Quitter RP !!! D 102 7 ST FELIX DE LUNEL La Ferme aux Atruches 44.59192° 2.47785° ALT: 600 m			17,84
9,48	0,60	 15 5,52		 PK 9,5 44.58838° 2.48274° ALT: 620 m			17,24

7

PROXIMA NOTA
PROCH NOTE
NEXT NOTE

1,55

From TC		7 D42		DISTANCE		DAY	
To TC		8 Contensouzes		26.72km		SECTION	
SPECIAL STAGE				7		AVERAGE	
Senergues-St Felix de Lunel				15.00km		45.81 kph	
						TIME ALLOWED	
						35 min	
DISTANCE		DIRECTION		INFORMATION		DISTANCE REGRESS	
TOTAL	PARTIAL						
11,03	1,55					PK 11,0 44.58252° 2.49726° ALT: 640 m	15,69
11,18	0,15					PK 11,2 Suivre RP 44.58120° 2.49687° ALT: 630 m	15,54
12,30	1,12					PK 12,3 44.57635° 2.50690° ALT: 630 m	14,42
12,78	0,48					PK 12,8 44.57587° 2.51008° ALT: 620 m	13,94
13,30	0,52					PK 13,3 D 102 44.57267° 2.51386° ALT: 620 m	13,42

7

PROXIMA NOTA
 PROCH NOTE
 NEXT NOTE

0,68

From TC		7 D42		DISTANCE		DAY		
To TC		8 Contensouzes		26.72km		SECTION		
SPECIAL STAGE				7		AVERAGE		
Senergues-St Felix de Lunel				15.00km		45.81 kph		
DISTANCE				INFORMATION				
TOTAL		PARTIAL		DIRECTION				DISTANCE REGRESS
13,98	0,68	 21		1,02		 7		12,74
15,00	1,02	 22		0,00				11,72
15,31	0,31	 23						11,41
15,77	0,46	 24						10,95
17,38	1,61	 25						9,34

PROXIMA NOTA
PROCH NOTE
NEXT NOTE

0,10

From TC		7	D42	DISTANCE	DAY
To TC		8	Contensouzes	26.72km	SECTION
				AVERAGE	TIME ALLOWED
				45.81 kph	35 min
DISTANCE		DIRECTION		INFORMATION	
TOTAL	PARTIAL			DISTANCE REGRESS	
17,48	0,10	 26		!!! Quitter RP !!! 9,24	
17,84	0,36	 27		 8,88	
18,10	0,26	 28		!!! Quitter RP !!! D 46 8,62	
21,65	3,55	 29		D 46 5,07	
21,76	0,11	 30		Suivre RP 4,96	

PROXIMA NOTA
PROCH NOTE
NEXT NOTE

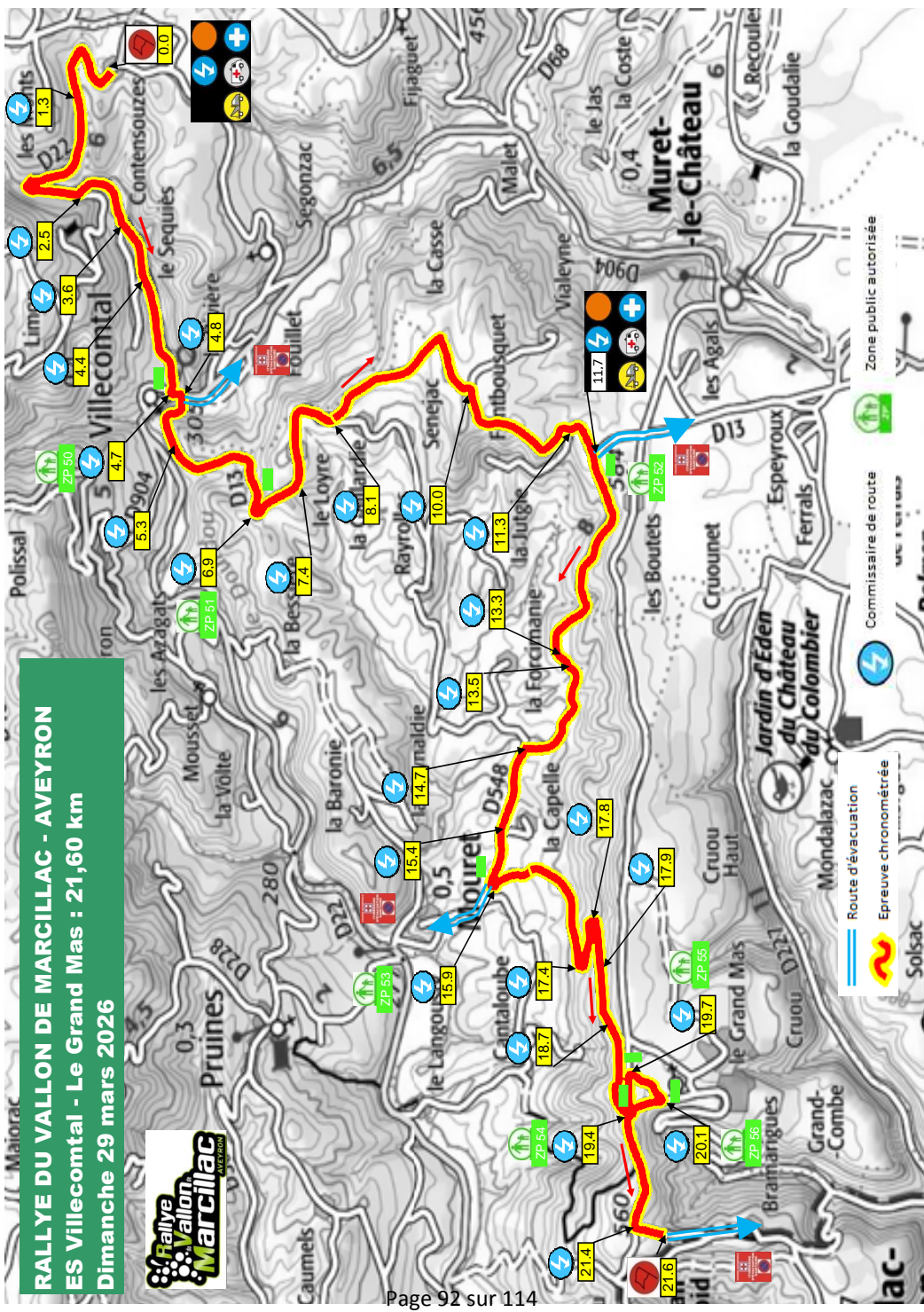
0,10

From TC		7	D42	DISTANCE		DAY	
To TC		8	Contensouzes	26.72km		SECTION	
				AVERAGE		TIME ALLOWED	
				45.81 kph		35 min	
DISTANCE		DIRECTION		INFORMATION		DISTANCE REGRESS	
TOTAL	PARTIAL						
21,86	0,10	 31		Suivre RP		4,86	
22,07	0,21	 32		Suivre RP		4,65	
22,84	0,77	 33		D 20 ST JULIEN 12 ESTAING 14 BOZOULS 18		3,88	
26,31	3,47	 34		!!! Quitter RP !!! D 22 VILLECOMTAL 6		0,41	
26,72	0,41	 35		CH 8 Contensouzes 44.54152° 2.59756° ALT: 550 m		0,00	

PROXIMA NOTA
PROCH NOTE
NEXT NOTE

0,14

RALLYE DU VALLON DE MARGILLAC - AVEYRON
ES Villecomtal - Le Grand Mas : 21,60 km
Dimanche 29 mars 2026




Visuels des ES 8 et 10 ~ Villecomtal - Le Grand Mas

CH avant Départ



CH8 et CH10


Arrivée Lancée



Départ



Point STOP



From TC		8 Contensouzes		DISTANCE		DAY	
To TC		8A Entrée Regroupement		26.30km		SECTION	
SPECIAL STAGE				8		AVERAGE	
Villecomtal-Le Grand Mas				21.58km		52.60 kph	
						TIME ALLOWED	
						30 min	
DISTANCE		DIRECTION		INFORMATION		DISTANCE REGRESS	
TOTAL	PARTIAL						
0,00	0,00	 1 21,58		 Départ ES8/10 Villecomtal - Le Grand Mas 21,60km 44.54263° 2.59675° ALT: 550 m		8 26,30	
1,20	1,20	 2 20,38		 PK 1,3 44.54441° 2.59172° ALT: 490 m		25,10	
2,46	1,26	 3 19,12		 PK 2,5 Suivre RP 44.54571° 2.58500° ALT: 420 m		23,84	
3,59	1,13	 4 17,99		 PK 3,6 Suivre RP Séquiés Bas 44.54000° 2.57792° ALT: 360 m		22,71	
4,37	0,78	 5 17,21		 PK 4,4 D 22 VILLECOMTAL 44.53789° 2.56927° ALT: 330 m		21,93	

PROXIMA NOTA
PROCH NOTE
NEXT NOTE

0,32

From TC		8 Contensouzes		DISTANCE		DAY	
To TC		8A Entrée Regroupement		26.30km		SECTION	
SPECIAL STAGE		8		AVERAGE		TIME ALLOWED	
Villecomtal-Le Grand Mas		21.58km		52.60 kph		30 min	
DISTANCE		DIRECTION		INFORMATION		DISTANCE REGRESS	
TOTAL	PARTIAL						
4,69	0,32	 6 16,89		 PK 4,7 Contourner le rond-point D 904 7 MURET LE CHATEAU 25 RODEZ Parc et Château du Colombier 44.53727° 2.56569° ALT: 300 m		8	21,61
4,76	0,07	 7 16,82		 PK 4,8 !!! Quitter RP !!! D 13 Sénéjac 5 44.53688° 2.56533° ALT: 300 m			21,54
5,35	0,59	 8 16,23		 PK 5,3 44.53737° 2.56065° ALT: 350 m			20,95
6,92	1,57	 9 14,66		 PK 6,9 La Bessière la Baronie Vieille Vigne 44.53051° 2.55449° ALT: 440 m			19,38
7,11	0,19	 10 14,47		 Suivre RP			19,19

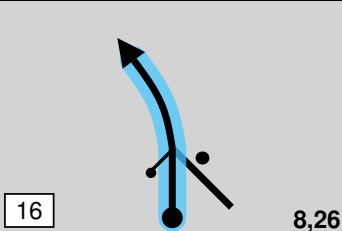


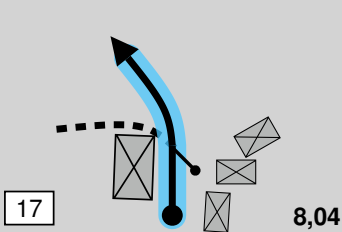

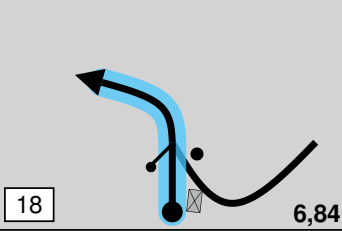



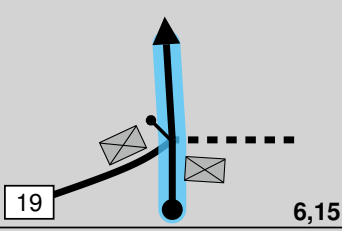

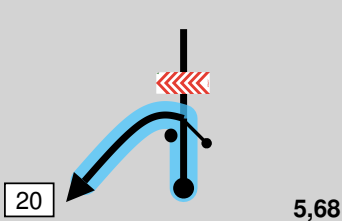


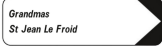
PROXIMA NOTA
PROCH NOTE
NEXT NOTE

0,34

From TC		8 Contensouzes		DISTANCE	DAY
To TC		8A Entrée Regroupement		26.30km	SECTION
SPECIAL STAGE				AVERAGE	TIME ALLOWED
Villemontal-Le Grand Mas				21.58km	52.60 kph
DISTANCE		DIRECTION		INFORMATION	
TOTAL	PARTIAL			DISTANCE REGRESS	
7,45	0,34	 11 14,13		 PK 7,4 Le Loyre 44.52739° 2.55875° ALT: 480 m	8
8,12	0,67	 12 13,46		 PK 8,1 Suivre RP LA GALLARDIE SENERJAC LA JUTGGIE REYROLLES 44.52615° 2.56312° ALT: 500 m	
10,05	1,93	 13 11,53		 PK 10,0 Suivre RP Route de Montjole 44.51422° 2.56556° ALT: 590 m	
11,34	1,29	 14 10,24		 PK 11,3 Suivre RP FONTBOUSQUET 44.50603° 2.56227° ALT: 540 m	
11,73	0,39	 15 9,85		 PK 11,7 D 548 MOURET 6 PRUINES 8 Château de Pruines 44.50413° 2.55957° ALT: 550 m	

PROXIMA NOTA
PROCH NOTE
NEXT NOTE









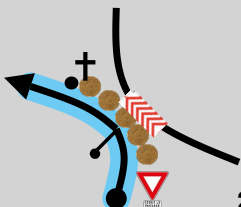

1,59

From TC		8 Contensouzes		DISTANCE	DAY
To TC		8A Entrée Regroupement		26.30km	SECTION
SPECIAL STAGE				AVERAGE	TIME ALLOWED
Villecomtal-Le Grand Mas 21.58km				52.60 kph	30 min
DISTANCE		DIRECTION		INFORMATION	
TOTAL	PARTIAL			DISTANCE REGRESS	
13,32	1,59	16		 PK 13,3  44.50657° 2.54346° ALT: 440 m	12,98
13,54	0,22	17		 PK 13,5 44.50750° 2.54121° ALT: 430 m	12,76
14,74	1,20	18		 PK 14,7   44.50991° 2.53097° ALT: 340 m	11,56
15,43	0,69	19		 PK 15,4 44.51165° 2.52300° ALT: 340 m	10,87
15,90	0,47	20		 PK 15,9 !!! Quitter RP !!!   44.51239° 2.51772° ALT: 320 m	10,40

8

PROXIMA NOTA
 PROCH NOTE
 NEXT NOTE

1,48

From TC		8 Contensouzes		DISTANCE		DAY	
To TC		8A Entrée Regroupement		26.30km		SECTION	
SPECIAL STAGE				8		AVERAGE	
Villecomtal-Le Grand Mas				21.58km		52.60 kph	
						TIME ALLOWED	
						30 min	
DISTANCE		DIRECTION		INFORMATION		DISTANCE REGRESS	
TOTAL	PARTIAL						
17,38	1,48	 <div style="border: 1px solid black; padding: 2px; display: inline-block;">21</div> 4,20		 PK 17,4 <div style="border: 1px solid black; padding: 2px; display: inline-block;">44.50485°</div> <div style="border: 1px solid black; padding: 2px; display: inline-block;">2.50965°</div> <div style="border: 1px solid black; padding: 2px; display: inline-block;">ALT: 440 m</div>	8	8,92	
17,77	0,39	 <div style="border: 1px solid black; padding: 2px; display: inline-block;">22</div> 3,81		 PK 17,8 <div style="border: 1px solid black; padding: 2px; display: inline-block;">44.50434°</div> <div style="border: 1px solid black; padding: 2px; display: inline-block;">2.51430°</div> <div style="border: 1px solid black; padding: 2px; display: inline-block;">ALT: 460 m</div>		8,53	
17,91	0,14	 <div style="border: 1px solid black; padding: 2px; display: inline-block;">23</div> 3,67		 PK 17,9 Suivre RP <div style="border: 1px solid black; padding: 2px; display: inline-block;">44.50407°</div> <div style="border: 1px solid black; padding: 2px; display: inline-block;">2.51266°</div> <div style="border: 1px solid black; padding: 2px; display: inline-block;">ALT: 480 m</div>		8,39	
18,66	0,75	 <div style="border: 1px solid black; padding: 2px; display: inline-block;">24</div> 2,92		 PK 18,7 <div style="border: 1px solid black; padding: 2px; display: inline-block;">44.50287°</div> <div style="border: 1px solid black; padding: 2px; display: inline-block;">2.50361°</div> <div style="border: 1px solid black; padding: 2px; display: inline-block;">ALT: 520 m</div>		7,64	
19,39	0,73	 <div style="border: 1px solid black; padding: 2px; display: inline-block;">25</div> 2,19		 PK 19,4 Carrefour à double sens <div style="border: 1px solid black; padding: 2px; display: inline-block;"> Les Boutets </div> <div style="border: 1px solid black; padding: 2px; display: inline-block; margin-left: 20px;">44.50158°</div> <div style="border: 1px solid black; padding: 2px; display: inline-block; margin-left: 20px;">2.49559°</div> <div style="border: 1px solid black; padding: 2px; display: inline-block; margin-left: 20px;">ALT: 570 m</div>		6,91	

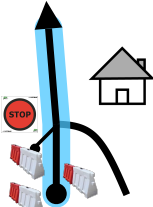



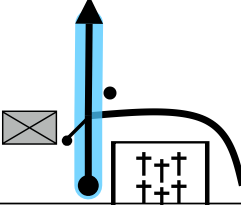
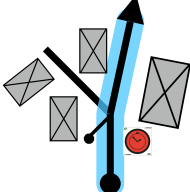

PROXIMA NOTA
PROCH NOTE
NEXT NOTE

0,32

From TC		8 Contensouzes		DISTANCE	DAY
To TC		8A Entrée Regroupement		26.30km	SECTION
SPECIAL STAGE				AVERAGE	TIME ALLOWED
Villecomtal-Le Grand Mas				52.60 kph	30 min
DISTANCE		DIRECTION		INFORMATION	
TOTAL	PARTIAL			DISTANCE REGRESS	
19,71	0,32	26		<p>PK 19,7 à droite sans indications</p> <p>44.50152° 2.49956° ALT: 570 m</p>	8 6,59
20,11	0,40	27		<p>PK 20,1 Le Grand Mas</p> <p>44.49860° 2.49709° ALT: 560 m</p>	6,19
20,48	0,37	28		<p>PK 20,4 Carrefour à double sens</p> <p>MARCILLAC -VALLON St Jean Le Froid Gipoutou</p> <p>44.50158° 2.49559° ALT: 570 m</p>	5,82
21,42	0,94	29		<p>PK 21,4 Marcillac</p> <p>44.50093° 2.48454° ALT: 550 m</p>	4,88
21,58	0,16	30		<p>Arrivée ES8/10 Villecomtal - Le Grand Mas 21,60km</p> <p>44.49961° 2.48387° ALT: 540 m</p>	4,72

PROXIMA NOTA
PROCH NOTE
NEXT NOTE

0,49

From TC		8 Contensouzes		DISTANCE	DAY
To TC		8A Entrée Regroupement		26.30km	SECTION
				AVERAGE	TIME ALLOWED
				52.60 kph	30 min
DISTANCE		DIRECTION		INFORMATION	
TOTAL	PARTIAL				
22,07	0,49	31		 Point Stop ES8/10 Villecomtal - Le Grand Mas 21,60km 44.49529° 2.48332° ALT: 520 m	4,23
22,29	0,22	32		Suivre RP	4,01
22,80	0,51	33		Suivre RP	3,50
26,18	3,38	34		Z.A. des Cambous	0,12
26,30	0,12	35		 CH 8A Entrée parc de regroupement Marcillac-Vallon 44.47586° 2.46222° ALT: 280 m	0,00

From TC		8B Sortie Regroupement		DISTANCE	DAY		2				
To TC		8C Entrée Assistance E		11.00km	SECTION		4				
				AVERAGE	TIME ALLOWED		15 min				
				44.00 kph							
DISTANCE		DIRECTION		INFORMATION			DISTANCE REGRESS				
TOTAL	PARTIAL										
0,00	0,00			<p>CH 8B Sortie parc de regroupement Marcillac-Vallon</p> <table border="1"> <tr> <td>44.47449°</td> </tr> <tr> <td>2.46345°</td> </tr> <tr> <td>ALT: 280 m</td> </tr> </table>	44.47449°	2.46345°	ALT: 280 m	11,00			
44.47449°											
2.46345°											
ALT: 280 m											
		1									
0,11	0,11				10,89						
		2									
0,81	0,70			<p>D 901</p> <table border="1"> <tr> <td>NAUVIALE</td> <td>7</td> </tr> <tr> <td>ST CYPRIEN</td> <td>11</td> </tr> <tr> <td> CONQUES</td> <td>19</td> </tr> </table> <p>Suivre RP</p>	NAUVIALE	7	ST CYPRIEN	11	CONQUES	19	10,19
NAUVIALE	7										
ST CYPRIEN	11										
CONQUES	19										
		3									
6,50	5,69			<p>D 901</p> <table border="1"> <tr> <td>NAUVIALE</td> </tr> </table> <p>Suivre RP</p>	NAUVIALE	4,50					
NAUVIALE											
		4									
7,08	0,58			<p>D 901</p> <table border="1"> <tr> <td>NAUVIALE</td> </tr> </table> <p>Suivre RP</p>	NAUVIALE	3,92					
NAUVIALE											
		5									

PROXIMA NOTA
PROCH NOTE
NEXT NOTE

2,26

From TC		8B Sortie Regroupement		DISTANCE	DAY		2
To TC		8C Entrée Assistance E		11.00km	SECTION		4
				AVERAGE	TIME ALLOWED		15 min
				44.00 kph			
DISTANCE		DIRECTION		INFORMATION			DISTANCE REGRESS
TOTAL	PARTIAL						
9,34	2,26						1,66
9,95	0,61						1,05
11,00	1,05						0,00
				<div style="border: 1px solid black; padding: 2px;"> 44.54508° 2.40764° ALT: 230 m </div>			

From TC		8D Sortie Assistance E		DISTANCE	DAY	2			
To TC		9 D42		11.63km	SECTION	4			
				AVERAGE	TIME ALLOWED	25 min			
				27.91 kph					
DISTANCE		DIRECTION		INFORMATION		DISTANCE REGRESS			
TOTAL	PARTIAL								
0,00	0,00			<p>CH 8D Sortie Assistance E</p> <table border="1"> <tr><td>44.55251°</td></tr> <tr><td>2.41104°</td></tr> <tr><td>ALT: 240 m</td></tr> </table>		44.55251°	2.41104°	ALT: 240 m	11,63
44.55251°									
2.41104°									
ALT: 240 m									
1,06	1,06			<p>Suivre RP</p>		10,57			
5,81	4,75			<p>D 901</p> <div style="border: 2px solid red; padding: 5px; display: inline-block;"> <p>CONQUES <i>Cne de CONQUES EN ROUERGUE</i></p> </div> <p>!!! Vous entrez sur un site classé !!!</p>		5,82			
6,15	0,34			<div style="display: flex; flex-direction: column; align-items: center;"> <div style="display: flex; align-items: center; margin-bottom: 5px;"> <div style="border: 1px solid black; padding: 2px 5px; margin-left: 5px;">CONQUES 1</div> </div> <div style="display: flex; align-items: center;"> <div style="border: 1px solid black; padding: 2px 5px; margin-left: 5px;">215 places (PAYANT)</div> </div> </div> <p>!!! Quitter RP !!!</p>		5,48			
6,44	0,29			<p>D 42</p> <div style="display: flex; flex-direction: column; align-items: center;"> <div style="display: flex; align-items: center; margin-bottom: 5px;"> <div style="border: 1px solid black; padding: 2px 5px; margin-left: 5px;">CONQUES</div> </div> <div style="display: flex; align-items: center;"> <div style="border: 1px solid black; padding: 2px 5px; margin-left: 5px;">Château de Sénargues</div> </div> </div> <p>Suivre RP</p>		5,19			

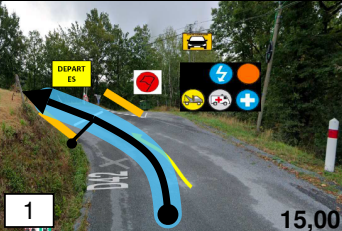

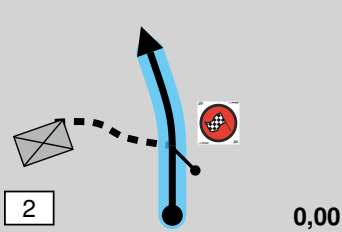

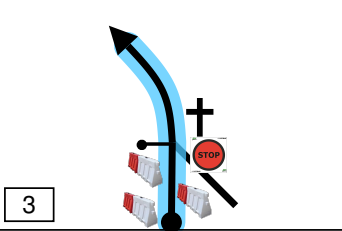

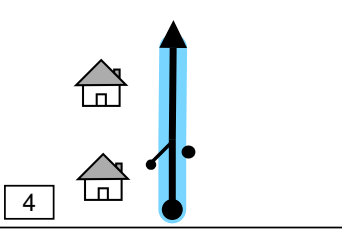
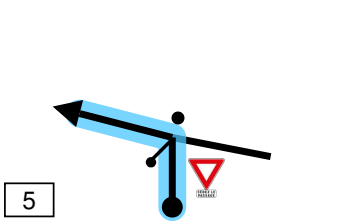
PROXIMA NOTA
PROCH NOTE
NEXT NOTE

0,27

From TC		8D Sortie Assistance E		DISTANCE		DAY		2	
To TC		9 D42		11.63km		SECTION		4	
				AVERAGE		TIME ALLOWED		25 min	
				27.91 kph					
DISTANCE		DIRECTION				INFORMATION			DISTANCE REGRESS
TOTAL	PARTIAL								
6,71	0,27					<p>D 42</p> <p>SENERGUES</p> <p><i>Panorama</i></p> <p><i>Centre Européen Auditorium</i></p>			4,92
8,65	1,94					<p>D 42</p> <p>10 SENERGUES 15 ESPEYRAC</p> <p>Suivre RP</p>			2,98
11,63	2,98					<p>CH 9 D42</p> <p></p> <p>44.60117° 2.42822° ALT: 490 m</p>			0,00

PROXIMA NOTA
PROCH NOTE
NEXT NOTE

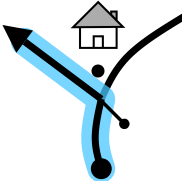

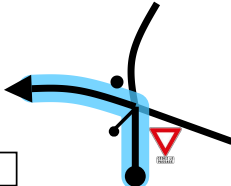

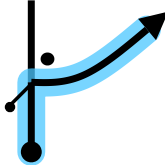




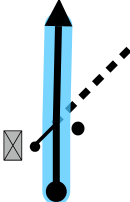


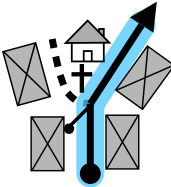

0,36

From TC 9 D42		DISTANCE		DAY 2	
To TC 10 Contensouzes		26.72km		SECTION 4	
SPECIAL STAGE 9			AVERAGE		TIME ALLOWED
Senergues-St Felix de Lunel 15.00km			45.81 kph		35 min
DISTANCE		DIRECTION	INFORMATION		DISTANCE REGRESS
TOTAL	PARTIAL				
0,00	0,00			Départ ES7/9 Sénergues-St Felix de Lunel 15,00km	26,72
		1		44.60106° 2.43247° ALT: 500 m	
		15,00			
15,00	15,00			Arrivée ES7/9 Sénergues-St Felix de Lunel 15,00km	11,72
		2		44.56270° 2.52705° ALT: 590 m	
		0,00			
15,31	0,31			Point Stop ES7/9 Sénergues-St Felix de Lunel 15,00km	11,41
		3		44.56104° 2.53006° ALT: 600 m	
15,77	0,46			D 102 ST FELIX DE LUNEL Suivre RP	10,95
		4			
17,38	1,61			D 46 LUNEL 5 ST CYPRIEN 13 VILLECOMTAL 5	9,34
		5			

9

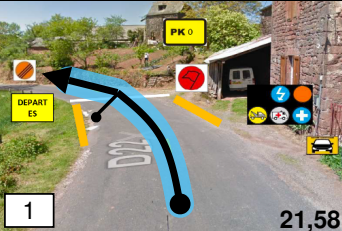

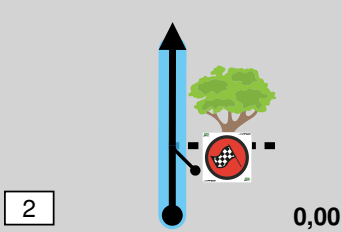

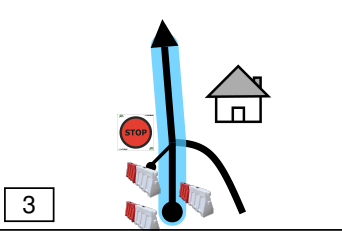
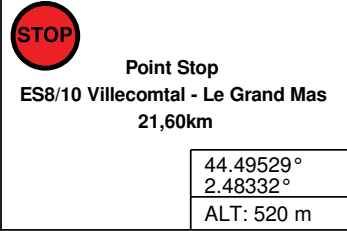
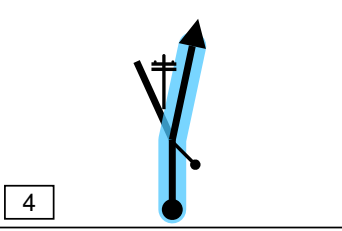
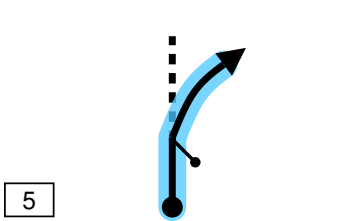
PROXIMA NOTA
PROCH NOTE
NEXT NOTE

0,10

From TC		9	D42	DISTANCE		DAY	
To TC		10	Contensouzes	26.72km		SECTION	
				AVERAGE		TIME ALLOWED	
				45.81 kph		35 min	
DISTANCE		DIRECTION		INFORMATION		DISTANCE REGRESS	
TOTAL	PARTIAL						
17,48	0,10	 6		!!! Quitter RP !!! 		9,24	
17,84	0,36	 7				8,88	
18,10	0,26	 8		!!! Quitter RP !!!    		8,62	
21,65	3,55	 9		 		5,07	
21,76	0,11	 10				4,96	

PROXIMA NOTA
PROCH NOTE
NEXT NOTE

0,10

From TC		10 Contensouzes		DISTANCE		DAY	
To TC		10A Marcillac-Vallon		26.30km		SECTION	
SPECIAL STAGE				10		AVERAGE	
Villecomtal-Le Grand Mas				21.58km		39.45 kph	
						TIME ALLOWED	
						40 min	
DISTANCE		DIRECTION		INFORMATION		DISTANCE REGRESS	
TOTAL	PARTIAL						
0,00	0,00					26,30	
21,58	21,58					4,72	
22,06	0,48					4,24	
22,28	0,22			Suivre RP		4,02	
22,80	0,52			Suivre RP		3,50	

10

PROXIMA NOTA
PROCH NOTE
NEXT NOTE

3,38

From TC		10 Contensouzes		DISTANCE	26.30km		DAY	2	
To TC		10A Marcillac-Vallon				SECTION		4	
				AVERAGE	39.45 kph		TIME ALLOWED		
								40 min	
DISTANCE		DIRECTION			INFORMATION				DISTANCE REGRESS
TOTAL	PARTIAL								
26,18	3,38	 <div style="border: 1px solid black; padding: 2px; display: inline-block;">6</div>							0,12
26,30	0,12	 <div style="border: 1px solid black; padding: 2px; display: inline-block;">7</div>			<p>CH 10A Marcillac-Vallon Arrivée Finale à gauche rue du Théron</p> <div style="border: 1px solid black; padding: 2px; display: inline-block; width: 100px;"> 44.47586° 2.46222° ALT: 280 m </div>				0,00

**Si vous êtes arrêté dans une Epreuve Spéciale
et n'avez pas besoin de secours,
mettez en évidence ce panneau O.K.**

OK

**Si vous êtes arrêté dans une Epreuve Spéciale
et avez besoin de secours médicaux,
mettez cette croix rouge bien en vue
afin que les équipages suivants l'aperçoivent.**



3ème de
couverture

Pub HERAIL



AVEYRON

LE DÉPARTEMENT