

COUPE DE FRANCE DES RALLYES COEF.4

FFSA

24^{ÈME} ÉDITION DU RALLYE

VALLON DE MARCILLAC

aveyron

2024
22 AU 24 MARS 2024



ROAD BOOK



© CREATORS - RINGIER - PHOTOGRAPHY - SAUMER



AVEYRON
LE DÉPARTEMENT

7^{ÈME} ÉDITION



VHC

rallyedemarcillac.fr |



HERAIL
IMPRIMERIES



BETON DU ROUERGUE



BOURGUIGNON
CHAUFFAGE
POÊLES & CHAUDIÈRES

Intermarché
SUPER

JEAN-LUC
BROSSY

Netto



SICHI
MARILLAC



STN

Braley
PROPRIÉTÉ - AMÉNAGEMENT

moulin Calvet

AVEYRON VO

TRÉCHOULTRES

CONSTANS
ARRONDISSEMENT

STS
GROUPE



TOTEM
TOUS LES TEMPS DE LA RADIO

CSAFTI
SAUVAGE LIBERTÉ
JÉSUS HOUANGHÉ

GRIM



Mairie de Marcillac Vallon



Le tableau d'affichage
Officiel du Rallye de
Marcillac dans votre
poche en temps réel
gratuitement avec
SPORTITY



Sportity

Pour obtenir toutes les informations du rallye en direct sur votre smartphone, télécharger l'application gratuite **SPORTITY** et saisir le mot de passe ci-dessous :

RVMA2024

Application disponible sur :



www.sportity.com

Avec cette application, les équipages, les assistances, les amis peuvent avoir en temps réel, partout, les informations suivantes :

- Classements
- Documents concurrents / Additifs
- Liste des engagés et ordres de départs
- Informations de la direction de course ou des officiels
- Cartes / Programme / Règlements / Etc.





SOMMAIRE

Note importante à l'attention des concurrents	Page 4
Fiche d'abandon final	Page 5
Carte de bouclage des Spéciales en reconnaissance	Page 6
Carte générale du rallye	Page 7
Plan d'organisation de Marcillac-Vallon	Page 8
Plan du parc d'assistance de St Cyprien sur Dourdou	Page 9
Spéciale d'essais de Nauviale	Page 11
Vérifications Techniques	Page 18
Timing Etape 1 du samedi 23 mars 2024	Page 21
ES 1 - NOAILHAC de 11,1 km	Page 26
ES 2 - NAUVIALE - LEGUENS de 6,9 km	Page 34
ES 3 - GOUTRENS - CLAIRVAUX de 21,8 km	Page 41
ES 4 - NOAILHAC de 11,1 km	Page 56
ES 5 - NAUVIALE - LEGUENS de 6,9 km	Page 58
ES 6 - GOUTRENS - CLAIRVAUX de 21,8 km	Page 63
Timing Etape 2 du dimanche 24 mars 2024	Page 69
ES 7 - SENERGUES - St FELIX DEE LUNEL de 15 km	Page 74
ES 8 - VILLECOMTAL - LE GRAND MAS de 21,6 km	Page 86
ES 9 - SENERGUES - St FELIX DEE LUNEL de 15 km	Page 74
ES 10 - VILLECOMTAL - LE GRAND MAS de 21,6 km	Page 86

N° Téléphone du PC Course :

05 81 12 02 56

Notes importantes à l'attention des concurrents

C'est grâce à la compréhension des riverains et des municipalités traversées par le Rallye que l'ASA Route d'Argent et l'ARVM ont pu organiser ce Rallye du VALLON de MARCILLAC - AVEYRON.

C'est cependant grâce à votre sportivité et par l'attitude que vous adopterez lors des reconnaissances du parcours, que la pérennité de l'épreuve pourra être assurée.

Nous vous demandons de **respecter le code de la route**, afin de préserver la sécurité et la tranquillité des populations et des villages qui vous accueillent **et de suivre scrupuleusement les limitations de vitesse**.

Il est demandé aux concurrents le respect absolu de la nature, de l'environnement, des cultures et de préserver ainsi l'avenir des Rallyes. il est INTERDIT de faire 1/2 tour et/ou de remonter la spéciale en contre sens durant les reconnaissances.

Tout marquage de repère sur tout support est strictement interdit sur la totalité du parcours du Rallye.

Consignes en cas d'abandon

Prévenir le plus vite possible la direction de course aux numéros suivants :

05 81 12 02 56 (Direction de course générale) ou le **06 18 07 78 05** (Mr Patrick BOUTEILLER – Directeur de course) qui selon les cas alerteront le ou les services concernés. A défaut, informer les Commissaires chargés des relations avec les concurrents (voir pages suivantes) ou les Commissaires sur la route.

Horaires des reconnaissances - **IMPORTANT**

Les reconnaissances sont autorisées uniquement les **16 - 17 - 21 - 22 Mars 2024** de **8h00 à 12h00 puis de 14h00 à 18h00**. 3 passages maximum sont autorisés. Voir le règlement du rallye pour tous les détails.

En sus des procès-verbaux éventuels, des sanctions sportives pouvant aller jusqu'à la mise hors course (refus de départ) sanctionneront les contrevenants sans qu'ils puissent prétendre à un quelconque remboursement des droits d'engagement.

Nous comptons sur votre sportivité et votre courtoisie. De votre comportement responsable dépend l'avenir du Rallye.

**Vous êtes des "modèles" pour l'ensemble du public
Nous comptons sur vous pour donner le bon exemple.**

Merci d'avance.

**Le Comité d'Organisation vous souhaite un agréable Rallye
et vous remercie par avance pour votre sportivité.**

Fiche **ABANDON** Définitif

Le règlement a évolué en 2022 : En cas d'abandon ou de mise hors course, **les concurrents sont automatiquement réintégrés** à compter du départ de l'étape suivante. Ils doivent soumettre avec succès la voiture au contrôle des commissaires techniques. La procédure des vérifications techniques sera conforme au règlement FFSA. **L'horaire et le lieu seront communiqués par additif.**

Toutefois, si l'équipage n'a pas l'intention de réintégrer le rallye, il doit en informer le Directeur de Course par téléphone et en remplissant le formulaire ci-dessous. L'équipage doit remettre ce formulaire à la Direction de Course dès que possible et, si cela est réalisable, avant la publication de la liste du nouveau départ.

Je soussigné (e) :

Le Concurrent ou son représentant

Concurrent n° :

Téléphone :

Suite à notre abandon ou mise Hors Course lors de l'étape n° :

ES ou CH n° :

Je déclare abandonner définitivement et j'informe la **direction de course** au :

05 81 12 02 56

Fait à : _____

Le : ____ / ____ / 20 ____ à : ____ h

Signature du concurrent :

Article 7.3.17. NOUVEAU DEPART APRES ABANDON

Tout **équipage** ayant abandonné, ou mis hors course pour un retard supérieur au maximum autorisé entre deux contrôles horaires, en fin de section ou en fin d'étape, peut réintégrer le rallye à compter du départ de l'étape suivante.

Toutefois, si l'équipage n'a pas l'intention de réintégrer le rallye, il doit en informer le Directeur de Course en remplissant le formulaire situé au verso du road book (« abandon final »). L'équipage doit remettre le formulaire à la Direction de Course dès que possible et, si cela est réalisable, avant la publication de la liste du nouveau départ.

Il **pourra réintégrer le rallye uniquement** après avoir soumis avec succès sa voiture au contrôle des commissaires techniques dans une plage horaire fixée par l'organisateur, indiquée dans le règlement particulier

Pour l'étape où l'abandon ou la mise hors course ont été prononcés, un **équipage** réintégrant le rallye se verra affecté **d'une pénalité de 10 minutes pour chaque Epreuve Spéciale non terminée ou non effectuée. Cette pénalité en temps sera ajoutée au meilleur temps obtenu dans sa classe. Si un équipage est seul dans sa classe, le Collège des Commissaires Sportifs lui attribuera un temps jugé le plus équitable.**

Si l'abandon a lieu après la dernière Epreuve Spéciale de l'étape, l'équipage sera cependant considéré comme ayant abandonné lors de cette dernière Epreuve Spéciale. Dès lors, une pénalité de 10 minutes sera ajoutée à son temps réalisé dans celle-ci.

Les équipages réintégrant le rallye ne pourront prétendre à aucun prix ni attribution de points, à l'exception des éventuels points de bonus (départ, arrivée).

Dès lors que le collège des commissaires sportifs aura traité d'éventuelles demandes de repositionnement des concurrents toujours en course, les concurrents réintégrant le rallye dans le cadre du nouveau départ seront reclassés par le Collège des Commissaires Sportifs.

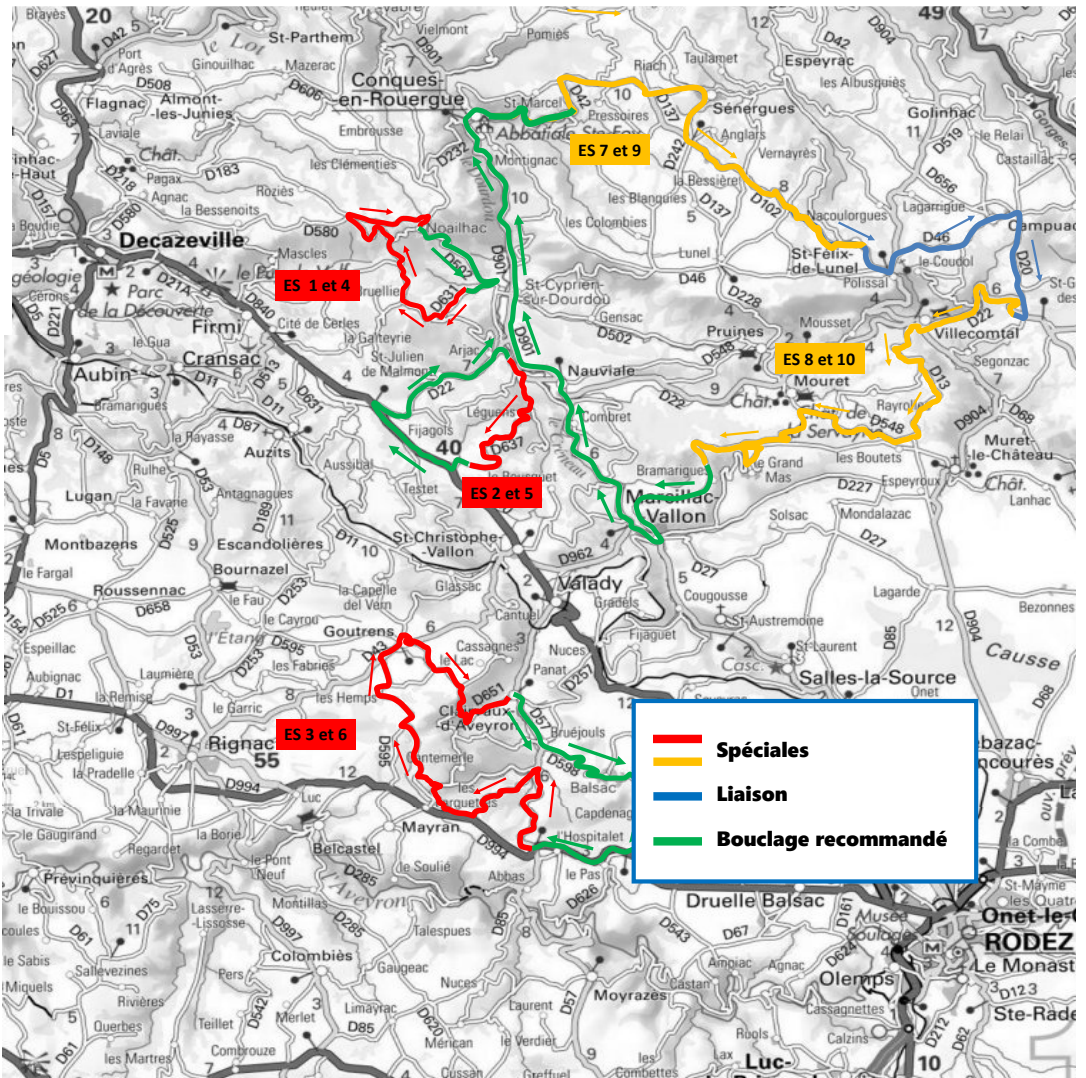
Le Collège des Commissaires Sportifs pourra modifier cette méthode de classement :

♣ pour les pilotes prioritaires FIA et FFSA,

♣ pour les autres pilotes en fonction de leurs performances réalisées au cours de l'étape.

En tout état de cause, le Collège des Commissaires Sportifs pourra à tout moment retirer sans motif le bénéfice de cette réintégration dans le rallye, cette décision n'étant pas susceptible d'un appel sportif.

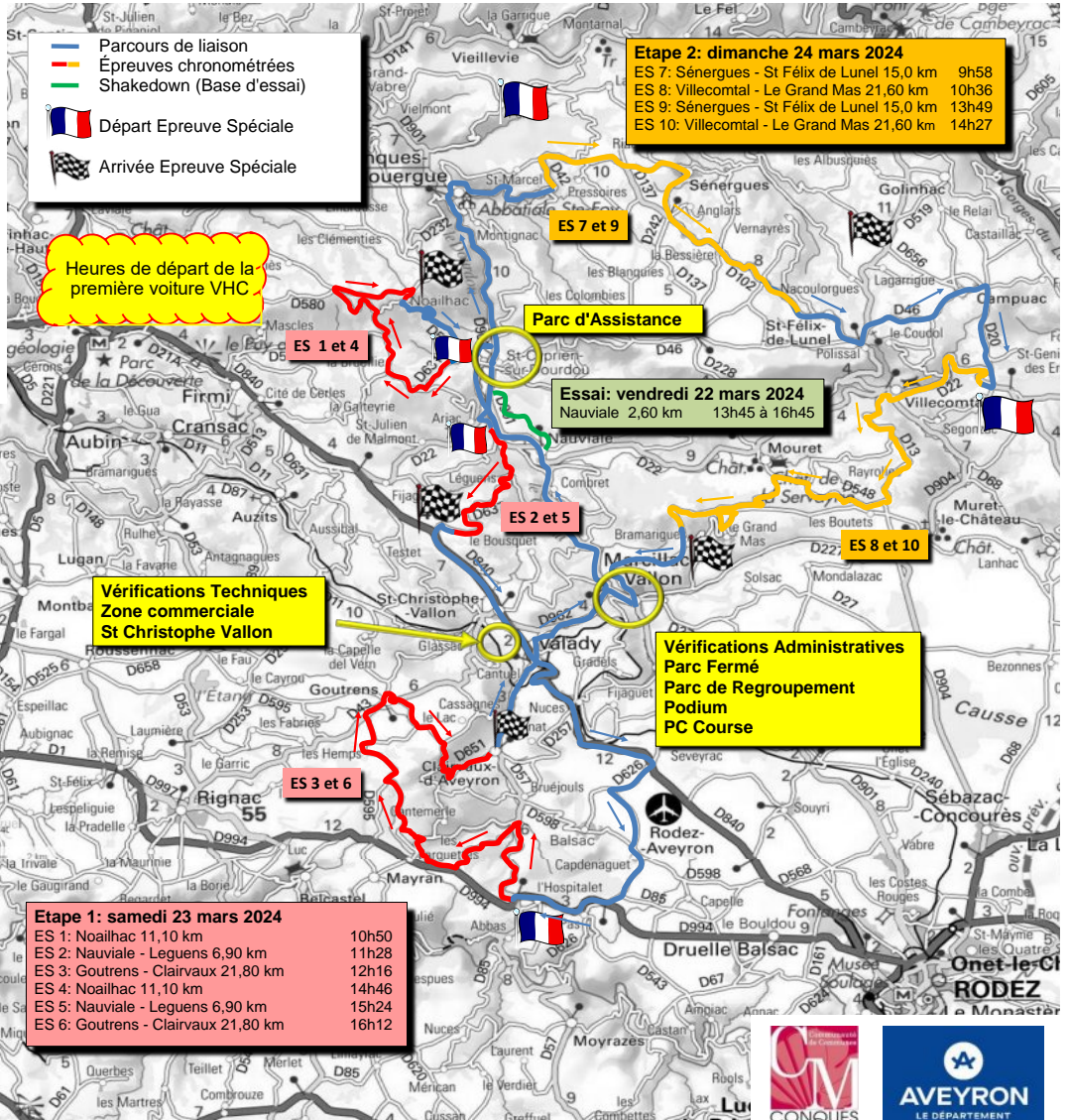
BOUCLAGE DES SPÉCIALES EN RECONNAISSANCE



RAPPEL : Les routes sont ouvertes à la circulation durant les reconnaissances . Nous vous rappelons qu' **il est obligatoire de respecter le Code de la Route** car vous pourrez croiser les usagers habituels , des promeneurs , des engins agricoles , des cyclistes, des riverains, des enfants, des bénévoles de l'organisation, des personnes qui peuvent être "allergiques" aux rallyes !

il est INTERDIT de faire 1/2 tour et/ou de remonter la spéciale en contre sens durant les reconnaissances . Nous comptons donc sur vous pour véhiculer une bonne image de notre sport préféré lors de cette épreuve . Tout comportement abusif ou dangereux sera signalé à la Direction de Course et/ou aux forces de l'ordre et des sanctions seront appliquées.

Carte Générale Rallye du Vallon de Marcillac 2024



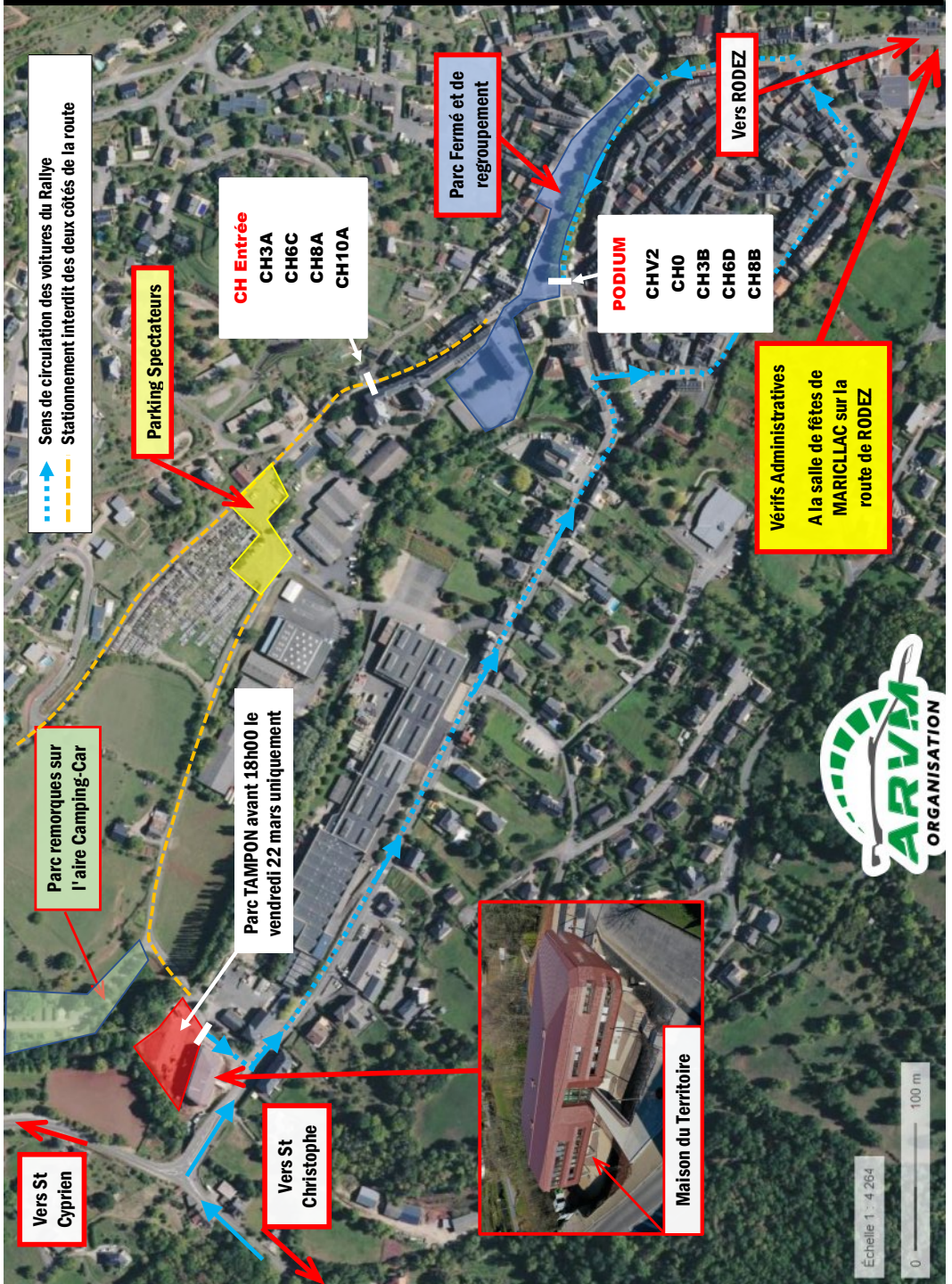
Toutes les infos sont sur:

www.rallyedemarcillac.fr

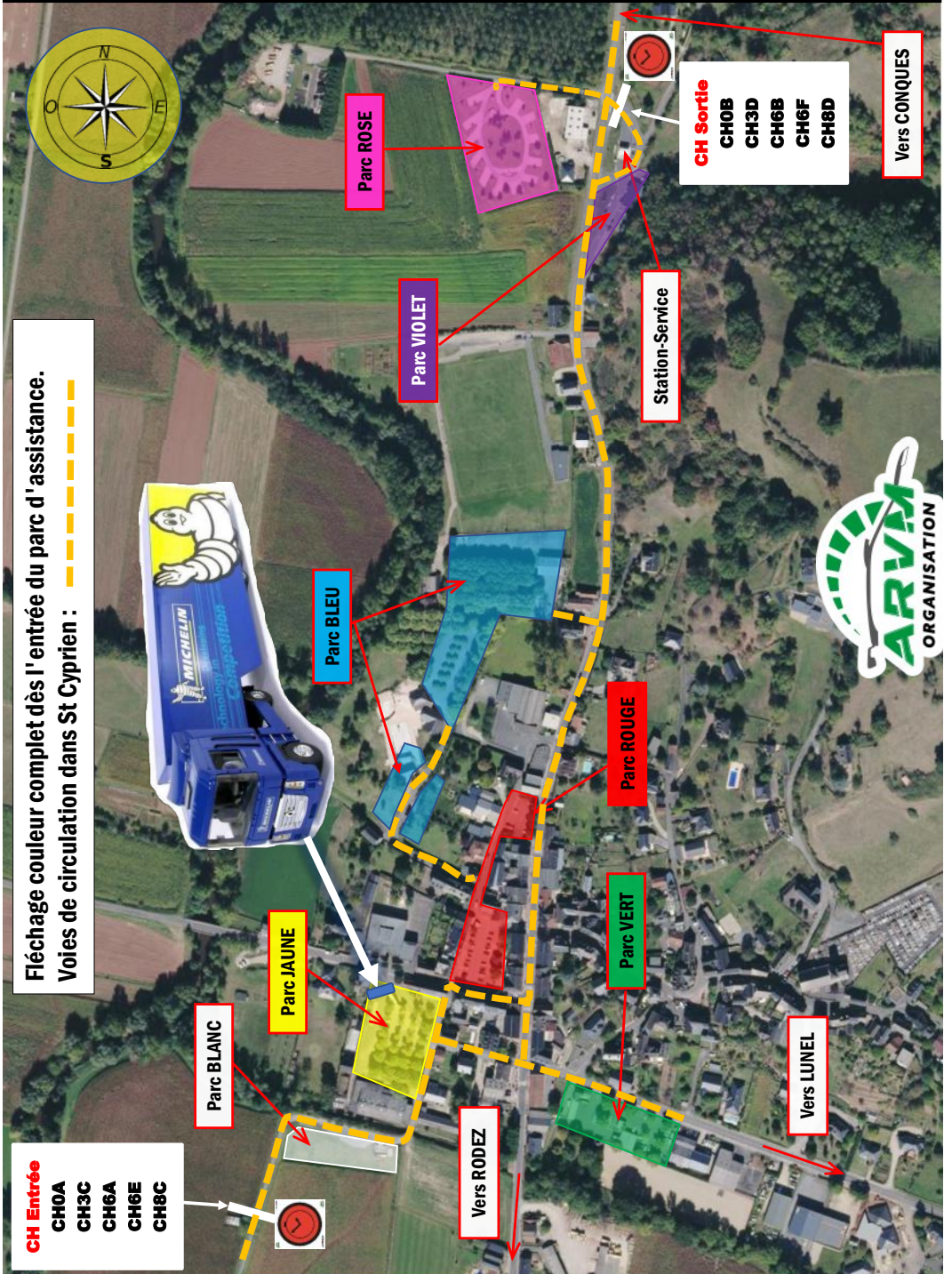
et sur notre page Facebook:

[rallyedemarcillac](https://www.facebook.com/rallyedemarcillac)

Plan d'organisation de Marcillac-Vallon, les 22 23 24 Mars 2024



Plan d'organisation du Parc d'Assistance à St CYPRIEN / DOURDOU



Visuels des CH Entrées et sorties des parcs de regroupement et d'assistance à **MARCILLAC** et **St CYPRIEN / DOURDOU**

MARCILLAC : CH Entrée parc de regroupement



CH3A – CH6C – CH8A – CH10A


MARCILLAC : CH Sortie parc fermé et parc de regroupement



CH Sur le Podium

CH0 – CH3B – CH6D – CH8B

St CYPRIEN : CH Entrée parc d'assistance.



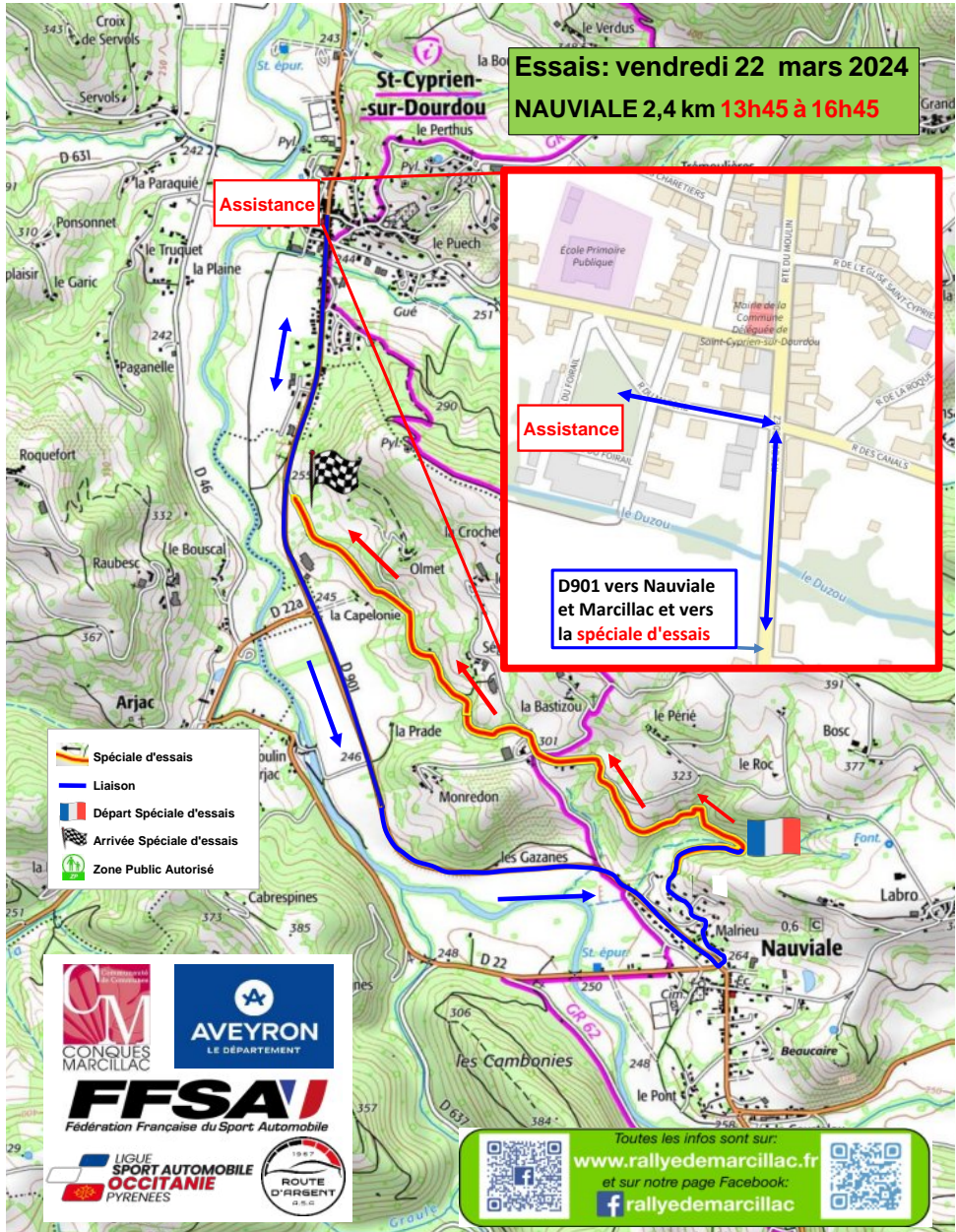
CH0A-CH3C-CH6A-CH6E-CH8C

St CYPRIEN : CH Sortie parc d'assistance **par la station-service**



CH0B-CH3D-CH6B-CH6F-CH8D

Spéciale d'essais ~ 2,4 Km ~ NAUVIALE



Note aux participants à la spéciale d'essais

Toutes les informations pour la spéciale d'essais se trouvent dans le Road Book à partir de la page 17.

Assistance

L'assistance devra se faire sur le parc d'assistance prévu pour tout le rallye et qui est situé à St Cyprien. Votre emplacement apparaîtra sur le plan d'assistance qui sera mis en ligne sur le site de l'ARVM quelques jours avant le début du rallye. Pour ce faire, vous aurez rempli au préalable la fiche d'assistance lors de votre engagement pour le rallye. Si vous avez des demandes particulières pour l'assistance (assistance commune, grosse structure, ...) vous devez prévenir en plus Sébastien CAMPANAC (Responsable du parc d'assistance) :

assistance@rallyedemarcillac.fr / 06 71 31 32 60

Le parc d'assistance pour la spéciale d'essais ouvrira le vendredi 22/03/2024 à 10h. A votre arrivée sur le parc, les bénévoles vous guideront à votre emplacement, que vous conserverez pour toute la durée du rallye.

Bouclage de la spéciale et circulation

La circulation entre la spéciale d'essais et le parc d'assistance devra se faire exclusivement par la D901. C'est l'axe principal entre Marcillac et Conques passant par Nauviale et St Cyprien. Voir carte au dos.

Juste après le point stop, vous arriverez à un croisement avec un STOP.

- Pour refaire la spéciale d'essais, tourner à gauche
- Pour rentrer à l'assistance, tourner à droite
- Pour retourner vers Marcillac, tourner à gauche (parc fermé / vérifications techniques)

Consignes en cas de problème

Prévenir le plus vite possible la direction de course au **06 80 33 88 79** (Mr Yves ESCLOUPE – Directeur de course délégué) qui selon les cas alertera le ou les services concernés. A défaut, informer les Commissaires chargés des relations avec les concurrents ou les Commissaires sur la route.

Horaires des essais


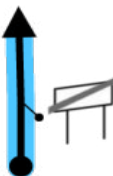




La spéciale sera ouverte uniquement le **22 Mars 2024** de **13h45 à 16h45**. Le nombre de passages n'est pas limité.














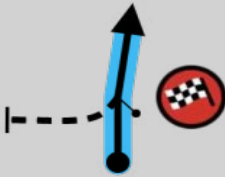


Avant le départ et après l'arrivée, le code de la route doit être strictement respecté. La chauffe des pneus ou des freins est interdite



En sus des procès-verbaux éventuels, des sanctions sportives pouvant aller jusqu'à la mise hors course (refus de départ) sanctionneront les contrevenants sans qu'ils puissent prétendre à un quelconque remboursement des droits d'engagement.

Nous comptons sur votre sportivité et votre courtoisie. De votre comportement responsable dépend l'avenir du Rallye.

Le Comité d'Organisation vous souhaite un agréable Rallye et vous remercie par avance pour votre sportivité.

de : Parc d'assistance de St Cyprien		DISTANCE: 4,06 Km		22 Mars 2024	
vers : Point STOP de la spéciale d'essais		MOYENNE :		SECTION: -	
Spéciale d'essais					Temps imparti : Aucun
DISTANCE		DIRECTION	INFORMATION	DISTANCE REGRESS	
TOTAL	PARTIEL				
0,00	0,00	 1	Départ du parc d'assistance direction Marcillac	4,06	
0,40	0,40	 2	D 901 St CYPRIEN	3,66	
3,74	3,34	 3	D 901 NAUVIALE	0,32	
3,78	0,04	 4	!! Première à gauche DE SUITE sans indication	0,28	
4,06	0,28	 5	Quitter RP sur la Gauche 	0,00	

de : Parc d'assistance de St Cyprien		DISTANCE: 2,60 Km		22 Mars 2024	
vers : Point STOP de la spéciale d'essais		MOYENNE :		SECTION: -	
Spéciale d'essais				Temps imparti : Aucun	
DISTANCE		DIRECTION		INFORMATION	
TOTAL	PARTIEL			DISTANCE REGRESS	
0,00 0,00	0,00	  6 2,40	 Départ Spéciale d'essais  <div style="border: 1px solid black; padding: 2px; font-size: small;"> N-044°31.524' E-002°25.758' ALT: 302 m </div>	2,60	
0,75	0,75	  7 1,65	Continuer sur RP 	1,85	
1,01	0,26	  8 1,39	Suivre RP à la ferme 	1,59	
1,86	0,85	  9 0,54	Suivre RP sur la gauche	0,74	
2,40	0,54	  10 0,00	 Arrivée Spéciale d'essais  <div style="border: 1px solid black; padding: 2px; font-size: small;"> N-044°32.158' E-002°24.571' ALT: 263 m </div>	0,20	

de : Parc d'assistance de St Cyprien		DISTANCE: 2,60 Km		22 Mars 2024				
vers : Point STOP de la spéciale d'essais		MOYENNE :		SECTION: -				
Spéciale d'essais			Temps imparti : Aucun					
DISTANCE		DIRECTION	INFORMATION		DISTANCE REGRESS			
TOTAL	PARTIEL							
2,60	0,20		STOP Point STOP Lire ci-dessous		0,00			
		11	 <table border="1"> <tr> <td>N-044°32.254'</td> </tr> <tr> <td>E-002°24.506'</td> </tr> <tr> <td>ALT: 256 m</td> </tr> </table>		N-044°32.254'	E-002°24.506'	ALT: 256 m	
N-044°32.254'								
E-002°24.506'								
ALT: 256 m								



Au STOP, 2 solutions :

A droite pour retourner au parc d'assistance de St Cyprien


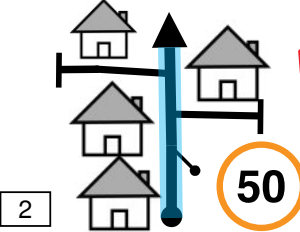


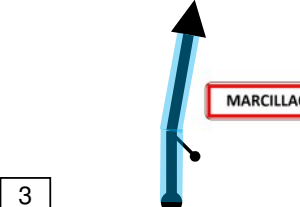

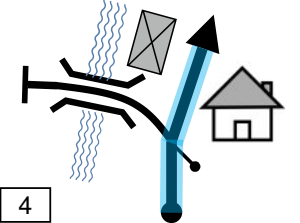

A Gauche pour revenir au départ de la spéciale d'essais

Vérifications Techniques :

A la fin de vos essais , vous pouvez vous rendre directement aux Vérifications Techniques organisées à Saint Christophe Vallon.

Pour cela, prendre à Gauche au stop puis suivre le road book à la page suivante

de : Arrivée spéciale d'essais	DISTANCE	22 Mars 2024
vers : Vérifications Techniques	13,89 km	SECTION : -
Vérifications Techniques	MOYENNE :	Temps imparti : Aucun

DISTANCE		DIRECTION	INFORMATION	DISTANCE REGRESS
TOTAL	PARTIEL			
0,00	0,00	 <p>1</p>	A Gauche au Stop puis rester sur RP jusqu'à Marcillac	13,89
2,73	2,73	 <p>2</p>	  Traverser le village	11,16
8,88	6,15	 <p>3</p>		5,01
9,06	0,18	 <p>4</p>	Prendre à Droite direction Saint-Christophe Decazeville.	4,83
12,98	3,92	 <p>5</p>	A Gauche direction RODEZ	0,91

de : Arrivée spéciale d'essais		DISTANCE		22 Mars 2024	
vers : Vérifications Techniques		13,89 km		SECTION : -	
Vérifications Techniques				MOYENNE :	
				Temps imparti : Aucun	
DISTANCE		DIRECTION	INFORMATION	DISTANCE REGRESS	
TOTAL	PARTIEL				
13,26	0,28		A Droite, Entrée dans la zone commerciale	0,63	
13,33	0,07		A gauche en face du garage Citroën	0,56	
13,89	0,56		Vérifications Techniques chez Romiguière Rallye	0,00	

Road Book Vérifications Techniques






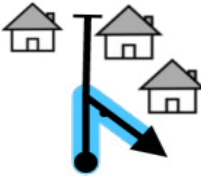
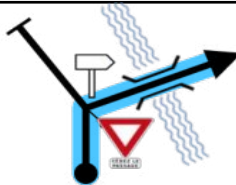
Vérifications Techniques chez Romiguière Rallye à St Christophe Vallon >>>




CH de sortie des vérifications techniques : CH V1 >>>

>>>



de : CHV1 : Sortie des Vérifications Techniques		DISTANCE: 5,78 Km	22 Mars 2024				
vers : CHV2 : Entrée parc fermé		MOYENNE :	SECTION: -				
			Temps imparti : Aucun				
DISTANCE		DIRECTION	INFORMATION	DISTANCE REGRESS			
TOTAL	PARTIEL						
0,00	0,00	 1	 CHV1 : Sortie des vérifications Tech. A droite  <table border="1" data-bbox="864 414 999 494"> <tr> <td>N-044°27.918'</td> </tr> <tr> <td>E-002°24.888'</td> </tr> <tr> <td>ALT: 271 m</td> </tr> </table>	N-044°27.918'	E-002°24.888'	ALT: 271 m	5,78
N-044°27.918'							
E-002°24.888'							
ALT: 271 m							
0,16	0,16	 2	A gauche vers la sortie de la zone	5,62			
0,25	0,09	 3	A gauche au Stop sur D840 !!PRUDENCE!! Forte circulation	5,53			
0,52	0,27	 4	Quitter RP à droite direction Marcillac	5,26			
4,43	3,91	 5	A droite direction Marcillac	1,35			

de : CHV1 : Sortie des Vérifications Techniques		DISTANCE:	5,78 Km	22 Mars 2024
vers : CHV2 : Entrée parc fermé		MOYENNE :		SECTION: -
				Temps imparti : Aucun
DISTANCE		DIRECTION	INFORMATION	DISTANCE REGRESS
TOTAL	PARTIEL			
4,52	0,09		<p>!!! Avant 18h00, tourner à gauche vers parc tampon</p> <p>!!! Après 18h00, tout droit vers le parc fermé</p>	1,26
5,13	0,60		<p>Quitter RP à droite à la Caisse d'Épargne et suivre RP</p>	0,65
5,39	0,26		<p>Tout droit au Stop</p>	0,39
5,51	0,12		<p>A gauche au stop et rester sur RP dans Marcillac</p>	0,27
5,78	0,27		<p>CHV2 entrée parc fermé sur le podium</p> <p></p> <p>N-044°28.470' E-002°27.803' ALT: 274 m</p>	0,00

Itinéraire Étape 1 ~ Samedi 23 mars 2024

Rallye du Vallon de Marcillac - Aveyron

Les horaires ci-dessous pourront faire l'objet de modification sur décision du Directeur de course
version 24/09/23

Lever du soleil à 6h45

CH - ES	Désignation	ES	Liaison	Distance Totale	Temps Imparti	Horaire 1ère voit
CH 0	Départ Étape 1 - Podium Marcillac Vallon			0,00		10:00
CH 0A	Entrée Assistance - Saint Cyprien		11,00	11,00	0:15	10:15
RZ 1	Assistance A: Saint Cyprien					
	Distance jusqu'au prochain ravitaillement	39,80	52,99	92,79		
CH 0B	Sortie Assistance - Saint Cyprien				0:20	10:35
CH 1	La Paraquie D631		2,90	13,90	0:12	10:47
ES1	NOAILHAC	11,10			0:03	10:50
CH 2	Le moulin d'Arjac D22		7,43	32,43	0:35	11:25
ES2	NAUVIALE-LEGUENS	6,90			0:03	11:28
CH 3	Murat D57		23,16	62,49	0:45	12:13
ES3	GOUTRENS - CLAIRVAUX	21,80			0:03	12:16
CH 3A	Entrée regroupement - Marcillac Vallon		8,50	92,79	0:50	13:06

Section 1

REGROUPEMENT - Marcillac Vallon 30 min

0:30

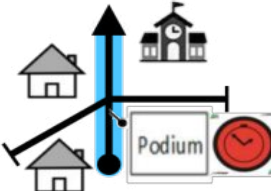



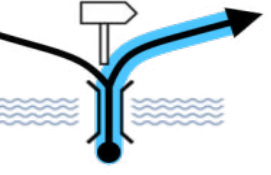



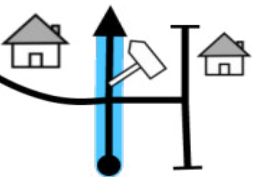

CH 3B	Sortie regroupement - Marcillac Vallon					13:36
CH 3C	Entrée Assistance - Saint Cyprien		11,00	103,79	0:15	13:51
RZ 2	Assistance B: Saint Cyprien					
	Distance jusqu'au prochain ravitaillement	39,80	51,46	91,26		
CH 3D	Sortie Assistance - Saint Cyprien				0:40	14:31
CH 4	La Paraquie D631		2,90	106,69	0:12	14:43
ES4	NOAILHAC	11,10			0:03	14:46
CH 5	Le moulin d'Arjac D22		7,43	125,22	0:35	15:21
ES5	NAUVIALE-LEGUENS	6,90			0:03	15:24
CH 6	Murat D57		23,16	155,28	0:45	16:09
ES6	GOUTRENS - CLAIRVAUX	21,80			0:03	16:12
CH 6A	Entrée Assistance - Saint Cyprien		17,97	195,05	0:55	17:07
RZ 3	Assistance C: Saint Cyprien					
	Distance jusqu'au prochain ravitaillement	0,00	25,34	25,34		
CH 6B	Sortie Assistance - Saint Cyprien				0:40	17:47
CH 6C	Arrivée Étape 1 - Marcillac Vallon		14,34	209,39	0:20	18:07

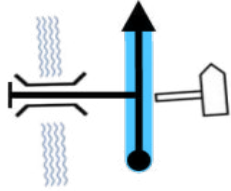

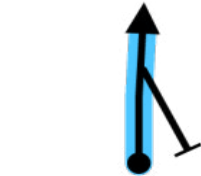



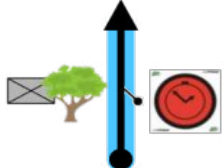


Section 2

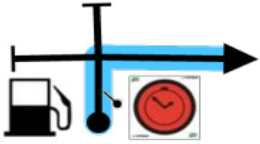


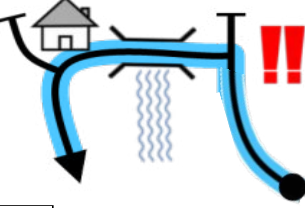




Coucher du soleil à 19h09

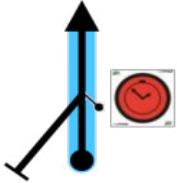


Les horaires indiqués dans ce timing et dans tout ce document correspondent au premier concurrent VHC.



de : CH 0 : Sortie parc départ de Marcillac		DISTANCE: 11,00 Km		22 Mars 2024	
vers : CH 0A : Entrée assistance de St Cyprien		MOYENNE : 44.0 Km/h		SECTION: 1	
				Temps imparti : 15 min	
DISTANCE		DIRECTION	INFORMATION	DISTANCE REGRESS	
TOTAL	PARTIEL				
0,00	0,00	 1	 CH 0 : Sortie parc fermé de Marcillac sur le podium  N-044°28.470' E-002°27.803' ALT: 768 m	11,00	
0,10	0,10	 2	Suivre RP		10,90
0,80	0,70	 3	 Suivre RP jusqu'à NAUVIALE	10,20	
6,43	5,63	 4	 Suivre RP dans le village	4,57	
7,02	0,59	 5	 Suivre RP	3,98	

de : CH 0 : Sortie parc départ de Marcillac		DISTANCE: 11,00 Km		22 Mars 2024				
vers : CH 0A : Entrée assistance de St Cyprien		MOYENNE : 44.0 km/h		SECTION: 1				
				Temps imparti : 15 min				
DISTANCE		DIRECTION	INFORMATION	DISTANCE REGRESS				
TOTAL	PARTIEL							
9,34	2,32	 6	 Suivre RP	1,66				
9,85	0,51	 7	 !!ATTENTION!! Tourner à Gauche à 100m	1,15				
9,95	0,10	 8	 Quitter RP sur la Gauche, petite route cachée et virage difficile	1,05				
11,00	1,05	 9	 CH 0A : Entrée Assistance St Cyprien  <table border="1" data-bbox="864 1212 999 1292"> <tr> <td>N-044°32.695'</td> </tr> <tr> <td>E-002°24.454'</td> </tr> <tr> <td>ALT: 239 m</td> </tr> </table>	N-044°32.695'	E-002°24.454'	ALT: 239 m	0,00	
N-044°32.695'								
E-002°24.454'								
ALT: 239 m								

de : CH 0B > Sortie assistance		DISTANCE: 2,90 Km		22 Mars 2024	
vers : CH 1 > La Paraquié D631		MOYENNE : 14.5 Km/h		SECTION: 1	
				Temps imparti : 12 min	
DISTANCE		DIRECTION	INFORMATION	DISTANCE REGRESS	
TOTAL	PARTIEL				
0,00	0,00	 1	 CH 0B : Sortie Assistance  <div style="border: 1px solid black; padding: 2px; font-size: small;"> N-044°33.150' E-002°24.663' ALT: 246 m </div>	2,90	
1,07	1,07	 2	Quitter RP sans indication A Gauche au moulin de Sanhes	1,83	
1,88	0,81	 3	Tout droit direction NOAILHAC	1,02	
2,59	0,71	 4	Prendre D502 A Gauche sans indication	0,31	
2,67	0,08	 5	<div style="border: 2px solid black; padding: 5px; display: inline-block;">TIMON 6</div> A Droite sur D631 direction TIMON 	0,23	

de : CH 0B > Sortie assistance		DISTANCE: 2,90 Km		22 Mars 2024				
vers : CH 1 > La Paraquié D631		MOYENNE : 14.5 Km/h		SECTION: 1				
				Temps imparti : 12 min				
DISTANCE		DIRECTION	INFORMATION	DISTANCE REGRESS				
TOTAL	PARTIEL							
2,90	0,23		 <p>CH 1 : Départ ES à 660m</p> 	0,00				
		6	<table border="1"> <tr> <td>N-044°32.928'</td> </tr> <tr> <td>E-002°24.074'</td> </tr> <tr> <td>ALT: 251 m</td> </tr> </table>	N-044°32.928'	E-002°24.074'	ALT: 251 m		
N-044°32.928'								
E-002°24.074'								
ALT: 251 m								

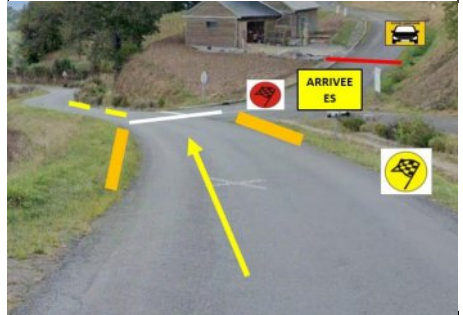
Visuels des CH ES 1 et 4 - Noailhac

CH avant Départ



CH1 et CH4

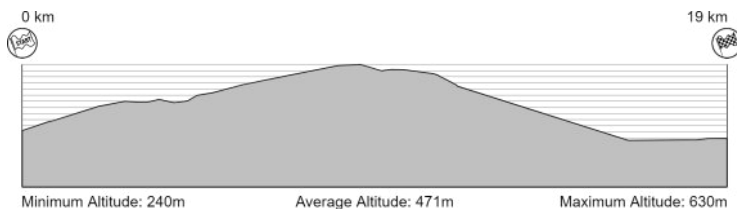
Arrivée Lancée



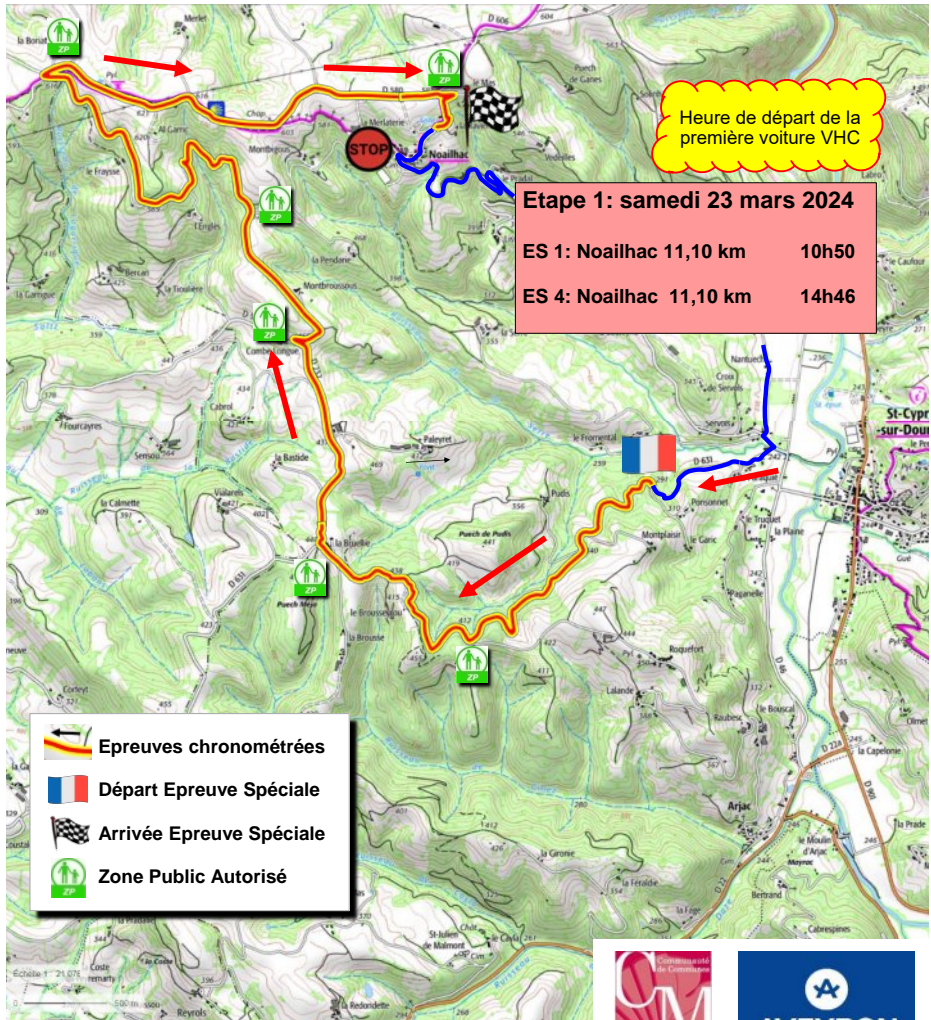
Départ



Point STOP

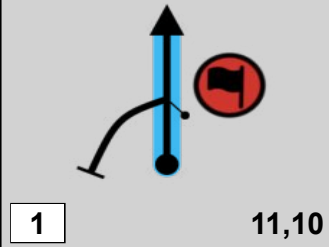


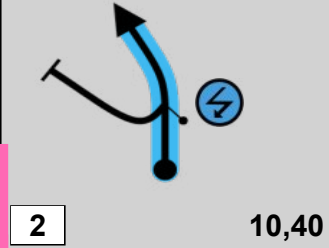
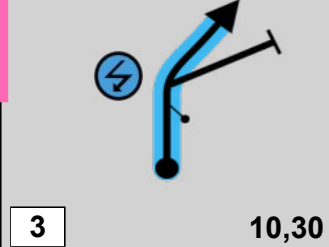
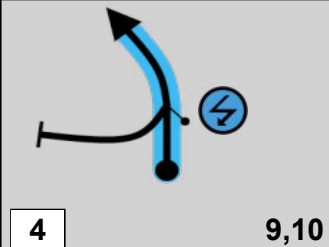
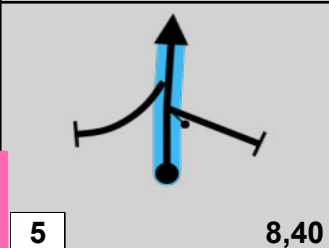




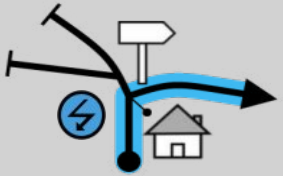


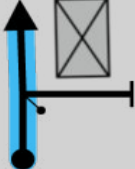
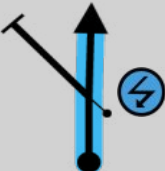
Carte ES 1 et 4 ~ Noailhac ~ 11,1 km ~ 23.03.2024






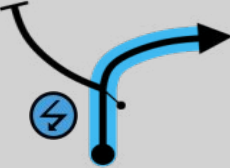



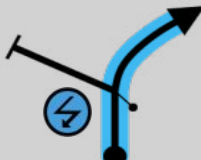
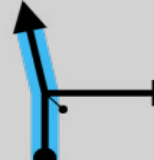



Toutes les infos sont sur:
www.rallyedemarcillac.fr
 et sur notre page Facebook:
[rallyedemarcillac](https://www.facebook.com/rallyedemarcillac)

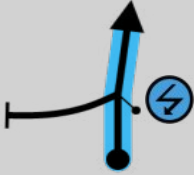
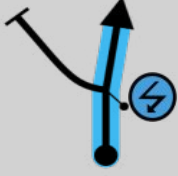










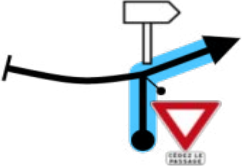






de : ES 1 > Départ ES 1 - NOAILHAC		DISTANCE: 18,53 Km		23 mars 2024				
vers : CH 2 > Le moulin d'ARJAC D22		MOYENNE : 31.77 Km/h		SECTION: 1				
ES1 - NOAILHAC - 11,1 Km			Temps imparti : 35 min					
DISTANCE		DIRECTION	INFORMATION	DISTANCE REGRESS				
TOTAL	PARTIEL							
0,00	0,00	 1 11,10	 Départ ES 1  <table border="1" data-bbox="864 406 999 494"> <tr> <td>N-044°32.857'</td> </tr> <tr> <td>E-002°23.679'</td> </tr> <tr> <td>ALT: 290 m</td> </tr> </table>	N-044°32.857'	E-002°23.679'	ALT: 290 m	18,53	
N-044°32.857'								
E-002°23.679'								
ALT: 290 m								
0,70	0,70	 2 10,40	Suivre RP		17,83			
0,80	0,10	 3 10,30	Suivre RP sur la gauche		17,73			
2,00	1,20	 4 9,10	Suivre RP		16,53			
2,70	0,70	 5 8,40	Suivre RP		15,83			

de : ES 1 > Départ ES 1 - NOAILHAC		DISTANCE: 18,53 Km		23 mars 2024	
vers : CH 2 > Le moulin d'ARJAC D22		MOYENNE : 31.77 Km/h		SECTION: 1	
ES1 - NOAILHAC - 11,1 Km			Temps imparti : 35 min		
DISTANCE		DIRECTION	INFORMATION	DISTANCE REGRESS	
TOTAL	PARTIEL				
3,10	0,40	 6 8,00	Rester sur RP 	15,43	
3,30	0,20	 7 7,80	 Quitter RP à droite direction NOAILHAC	15,24	
3,60	0,30	 8 7,50	Suivre RP sur la droite	14,93	
4,00	0,40	 9 7,10	Tout droit sur RP	14,53	
4,35	0,35	 10 6,75	Rester sur RP	14,18	

de : ES 1 > Départ ES 1 - NOAILHAC		DISTANCE: 18,53 Km		23 mars 2024	
vers : CH 2 > Le moulin d'ARJAC D22		MOYENNE : 31.77 Km/h		SECTION: 1	
ES1 - NOAILHAC - 11,1 Km			Temps imparti : 35 min		
DISTANCE		DIRECTION	INFORMATION	DISTANCE REGRESS	
TOTAL	PARTIEL				
4,60	0,25	 11 6,50	 A droite sur D502	13,93	
5,00	0,40	 12 6,10	Suivre RP	13,53	
5,80	0,80	 13 5,30	 Quitter RP à gauche direction L'ENGLES	12,73	
7,00	1,20	 14 4,10	Rester sur RP à droite	11,53	
8,20	1,20	 15 2,90	Epingle droite	10,33	

de : ES 1 > Départ ES 1 - NOAILHAC		DISTANCE:	23 mars 2024	
vers : CH 2 > Le moulin d'ARJAC D22		18,53 Km	SECTION: 1	
ES1 - NOAILHAC - 11,1 Km		MOYENNE : 31.77 Km/h	Temps imparti : 35 min	
DISTANCE		DIRECTION	INFORMATION	DISTANCE REGRESS
TOTAL	PARTIEL			
8,30	0,10	 16 2,80	Rester sur RP à droite	10,23
8,90	0,60	 17 2,20	Suivre RP	9,63
9,10	0,20	 18 2,00	Rester sur RP à droite	9,43
9,45	0,35	 19 1,65	Suivre RP	9,08
9,70	0,25	 20 1,40	Suivre RP à gauche	8,83

de : ES 1 > Départ ES 1 - NOAILHAC		DISTANCE: 18,53 Km		23 mars 2024	
vers : CH 2 > Le moulin d'ARJAC D22		MOYENNE : 31.77 Km/h		SECTION: 1	
ES1 - NOAILHAC - 11,1 Km			Temps imparti : 35 min		
DISTANCE		DIRECTION	INFORMATION	DISTANCE REGRESS	
TOTAL	PARTIEL				
10,00	0,30	 21 1,10	Rester sur RP	8,53	
10,80	0,80	 22 0,30	Tout droit sur ciel	7,73	
10,90	0,10	 23 0,20	Epingle droite	7,63	
11,10	0,20	 24 0,00	 Arrivée ES 1 N-044°34.027' E-002°22.705' ALT: 557 m	7,43	
11,40	0,30	 25	 Point STOP N-044°33.923' E-002°22.554' ALT: 527 m	7,13	

de : ES 1 > Départ ES 1 - NOAILHAC		DISTANCE:	23 mars 2024	
vers : CH 2 > Le moulin d'ARJAC D22		18,53 Km	SECTION: 1	
ES1 - NOAILHAC - 11,1 Km		MOYENNE :	Temps imparti :	
		31.77 Km/h	35 min	
DISTANCE		DIRECTION	INFORMATION	DISTANCE REGRESS
TOTAL	PARTIEL			
11,45	0,05	 26	A gauche après le point stop puis toujours suivre RP direction Saint-Cyprien	7,08
15,94	4,49	 27	Tout droit au cédez le passage 	2,59
17,74	1,80	 28	 Prendre à droite sur D22A	0,79
18,05	0,31	 29	 Quitter RP à gauche sur D22 direction NAUVIALE	0,49
18,53	0,48	 30	 CH 2 : Départ ES 2 à 130m  N-044°31.668' E-002°24.534' ALT: 250 m	0,00


Visuels des CH ES 2 et 5 ~ Nauviale-Leguens

CH avant Départ



CH2 et CH5

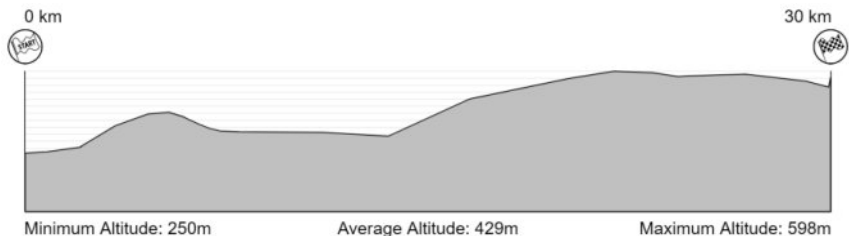
Arrivée Lancée



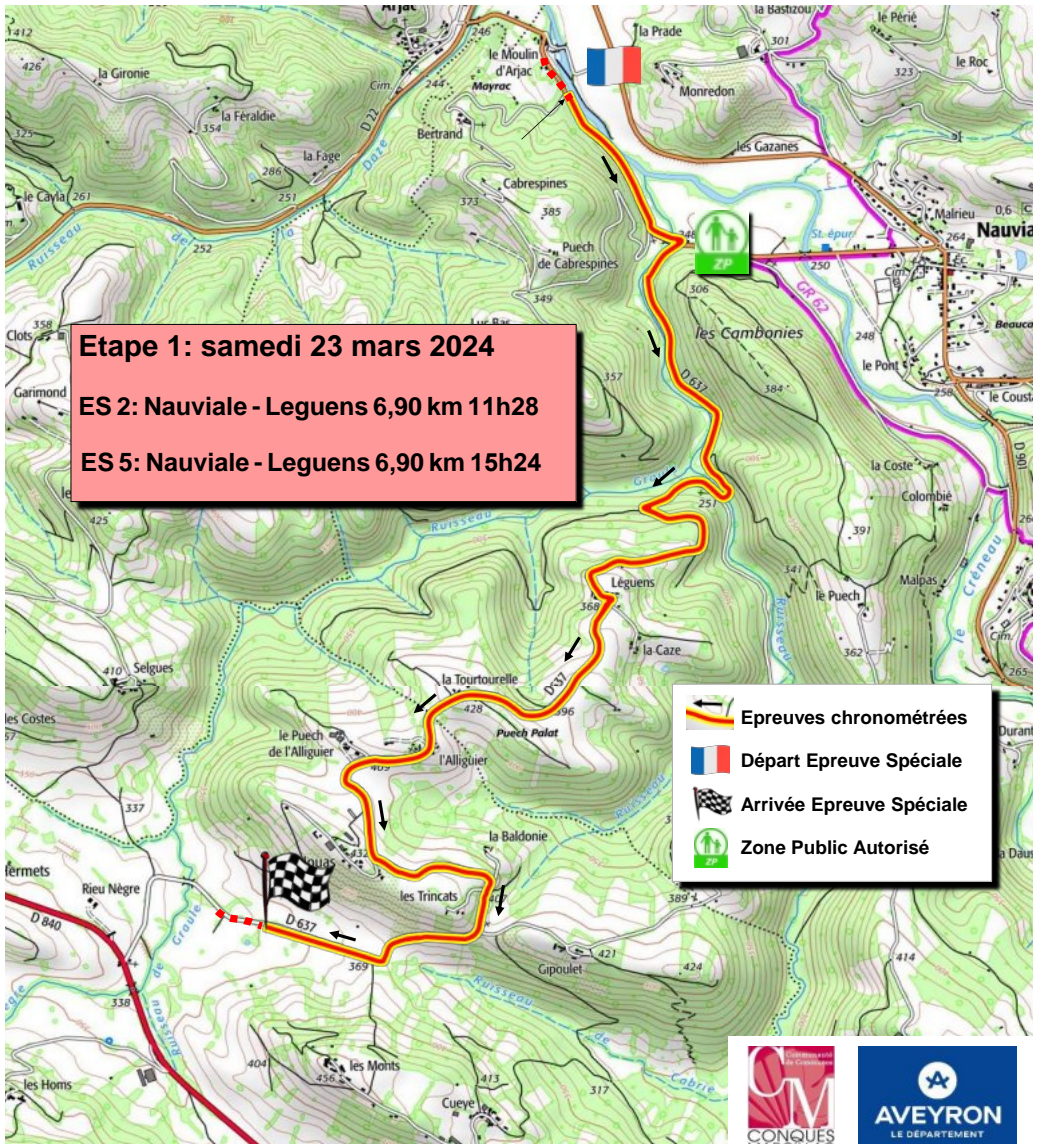
Départ



Point STOP







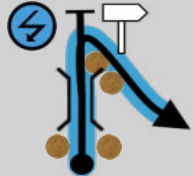
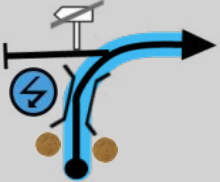
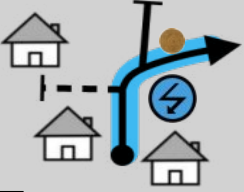
Carte ES 2 et 5 ~ 6,9 km ~ Samedi 23 mars 2024

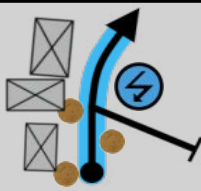


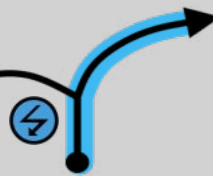
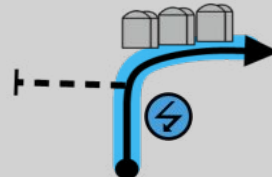


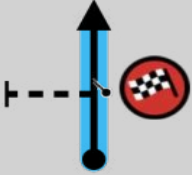


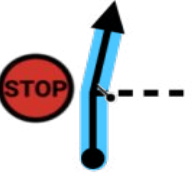





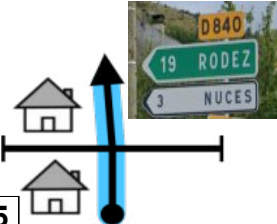
Etape 1: samedi 23 mars 2024
ES 2: Nauviale - Leguens 6,90 km 11h28
ES 5: Nauviale - Leguens 6,90 km 15h24

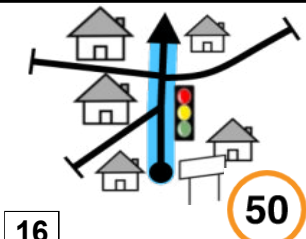
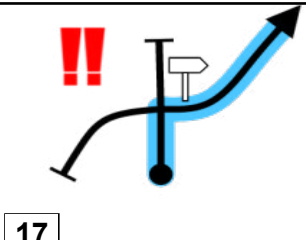

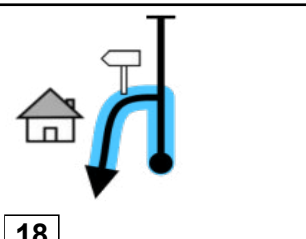

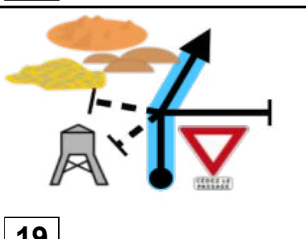
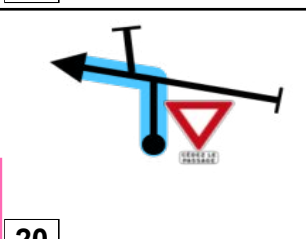
- Epreuves chronométrées
- Départ Epreuve Spéciale
- Arrivée Epreuve Spéciale
- Zone Public Autorisé

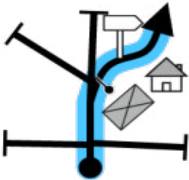
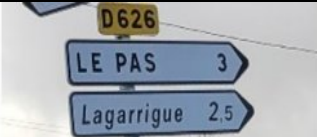





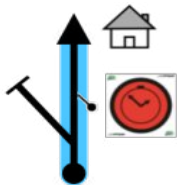


Toutes les infos sont sur:
www.rallyedemarcillac.fr
et sur notre page Facebook:
 [rallyedemarcillac](https://www.facebook.com/rallyedemarcillac)

de : ES 2 > Départ ES 2		DISTANCE: 30,06 Km		23 mars 2024	
vers : CH 3 > Murat D57		MOYENNE : 40,08 Km/h		SECTION: 1	
ES2-Nauviale Leguens - 6,9 Km		Temps imparti : 45 min			
DISTANCE		DIRECTION	INFORMATION	DISTANCE REGRESS	
TOTAL	PARTIEL				
0,00	0,00	 1 6,90	 Départ ES 2  <div style="border: 1px solid black; padding: 2px; font-size: small;"> N-044°31.614' E-002°24.576' ALT: 250 m </div>	30,06	
0,66	0,66	 2 6,24	Rester sur RP	29,40	
0,80	0,14	 3 6,10	Quitter RP à droite <div style="border: 1px solid black; padding: 2px; font-size: small;"> D637 </div> <div style="border: 1px solid black; padding: 2px; font-size: small;"> L'ALLIGUIER 4 JOUAS 4,5 </div> <div style="border: 1px solid black; padding: 2px; font-size: small;"> LEGUENS </div>	29,26	
2,05	1,25	 4 4,85	<div style="border: 1px solid black; padding: 2px; font-size: small;"> 2 ALBOUYNES </div> Suivre RP sur la droite	28,01	
3,36	1,31	 5 3,54	Dans LEGUENS Suivre RP sur la droite	26,70	

de : ES 2 > Départ ES 2		DISTANCE: 30,06 Km		23 mars 2024	
vers : CH 3 > Murat D57		MOYENNE : 40,08 Km/h		SECTION: 1	
ES2-Nauviale Leguens - 6,9 Km			Temps imparti : 45 min		
DISTANCE		DIRECTION	INFORMATION	DISTANCE REGRESS	
TOTAL	PARTIEL				
4,58	1,22	 6 2,32	Tout droit sur RP dans L'ALLIGUIER	25,48	
5,36	0,78	 7 1,54	0,2 JOUAS Suivre RP sur la gauche	24,70	
5,89	0,53	 8 1,01	Rester sur RP tout droit	24,17	
6,08	0,19	 9 0,82	Suivre RP sur la droite	23,98	
6,51	0,43	 10 0,39	Rester sur RP sur la droite aux poubelles	23,55	

de : ES 2 > Départ ES 2		DISTANCE: 30,06 Km		23 mars 2024	
vers : CH 3 > Murat D57		MOYENNE : 40,08 Km/h		SECTION: 1	
ES2-Nauviale Leguens - 6,9 Km		Temps imparti : 45 min			
DISTANCE		DIRECTION	INFORMATION	DISTANCE REGRESS	
TOTAL	PARTIEL				
6,90	0,39	 11 0,00	 Arrivée ES 2  <div style="border: 1px solid black; padding: 2px; font-size: 8px;"> N-044°29.712' E-002°23.815' ALT: 353 m </div>	23,16	
7,27	0,37	 12	 POINT STOP  <div style="border: 1px solid black; padding: 2px; font-size: 8px;"> N-044°29.766' E-002°23.542' ALT: 343 m </div>	22,79	
8,00	0,73	 13	!! A Gauche sans indication sur D840 !! Route à grande circulation	22,06	
11,11	3,11	 14	 Tout droit dans le village Direction RODEZ	18,95	
13,55	2,44	 15	Tout droit sur RP direction RODEZ au croisement de VALADY	16,51	

de : ES 2 > Départ ES 2		DISTANCE: 30,06 Km		23 mars 2024	
vers : CH 3 > Murat D57		MOYENNE : 40,08 Km/h		SECTION: 1	
ES2-Nauviale Leguens - 6,9 Km			Temps imparti : 45 min		
DISTANCE		DIRECTION	INFORMATION	DISTANCE REGRESS	
TOTAL	PARTIEL				
16,59	3,04	 16	D 840 NUCES Tout droit dans NUCES sur RP direction RODEZ	13,47	
20,28	3,69	 17	 Quitter RP à Droite sur D626	9,78	
21,98	1,70	 18	 Quitter RP à gauche direction ELA	8,08	
23,41	1,43	 19	Tout droit au cédez le passage devant la carrière	6,65	
24,37	0,96	 20	Prendre à gauche au cédez le passage sans indication	5,69	

de : ES 2 > Départ ES 2		DISTANCE: 30,06 Km		23 mars 2024	
vers : CH 3 > Murat D57		MOYENNE : 40,08 Km/h		SECTION: 1	
ES2-Nauviale Leguens - 6,9 Km		Temps imparti : 45 min			
DISTANCE		DIRECTION	INFORMATION	DISTANCE REGRESS	
TOTAL	PARTIEL				
24,72	0,35	 21	 Quitter RP à Droite puis suivre D626	5,34	
26,89	2,17	 22	 A Droite sur D994 direction RIGNAC puis suivre RP	3,17	
29,15	2,26	 23	Aire de repos conseillée pour pression pneus ! Arrêt interdit ! sur D994	0,91	
29,98	0,83	 24	 Quitter RP à Droite sur D57	0,08	
30,06	0,08	 25	 CH 3 : Départ ES à 50m  N-044°22.914' E-002°25.046' ALT: 572 m	0,00	

Visuels des CH ES 3 et 6 ~ Goutrens-Clairvaux

CH avant Départ




CH3 et CH6

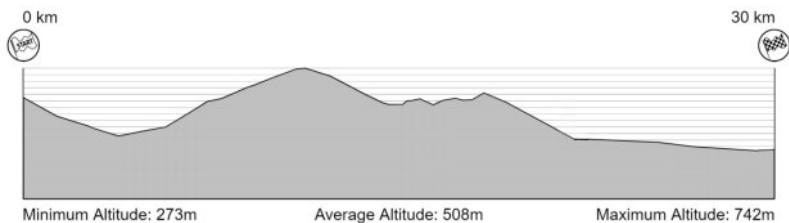

Arrivée Lancée



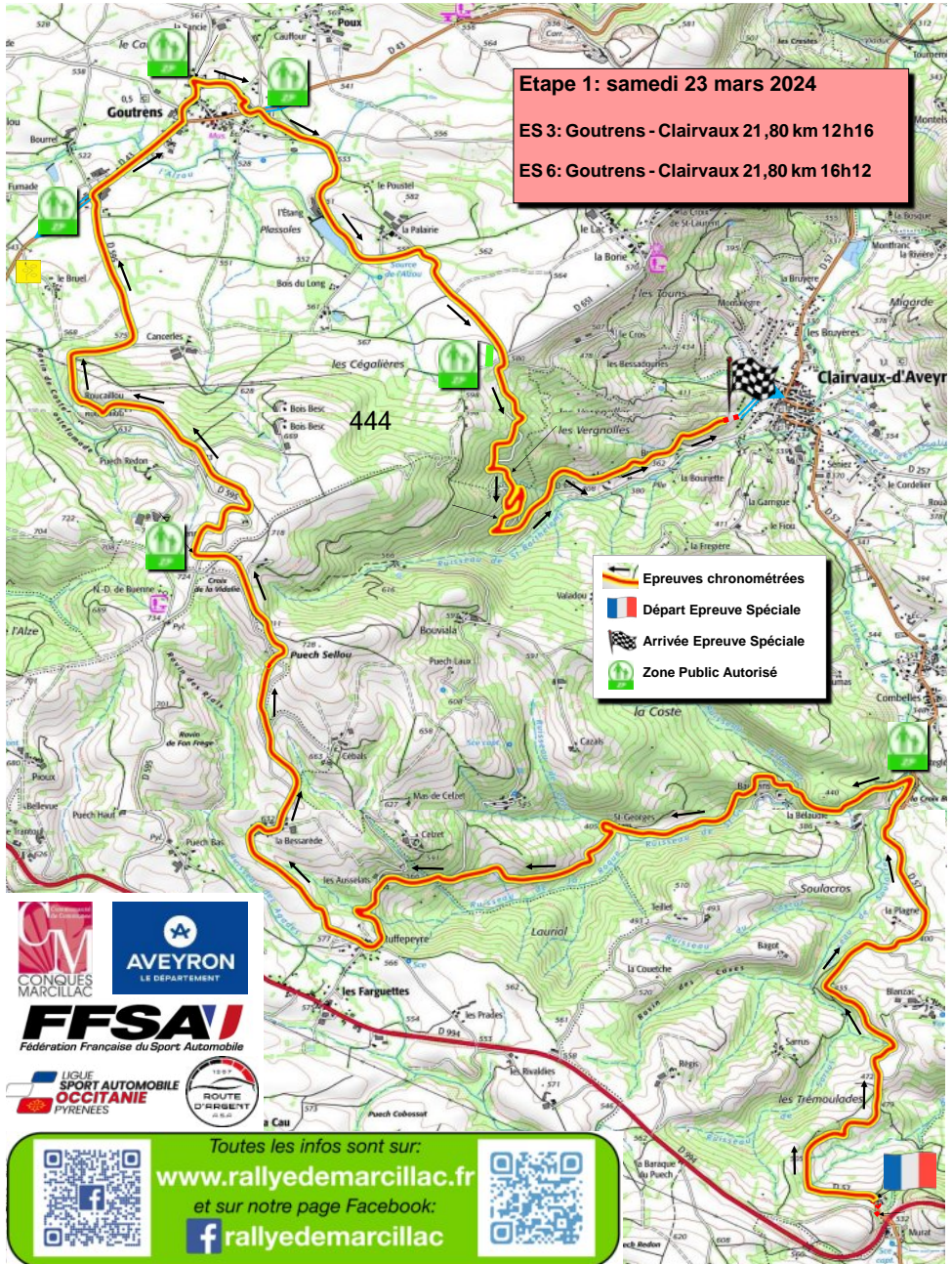
Départ



Point STOP



Carte ES 3 et 6 ~ 21,8 km ~ Samedi 23 mars 2024




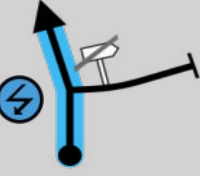

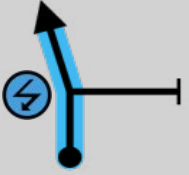





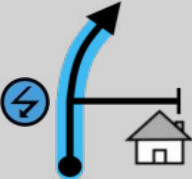




Etape 1: samedi 23 mars 2024
ES 3: Goutrens - Clairvaux 21,80 km 12h16
ES 6: Goutrens - Clairvaux 21,80 km 16h12

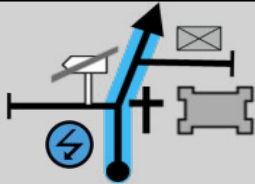




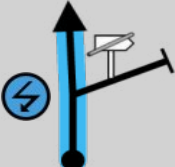


- Epreuves chronométrées
- Départ Epreuve Spéciale
- Arrivée Epreuve Spéciale
- Zone Public Autorisé


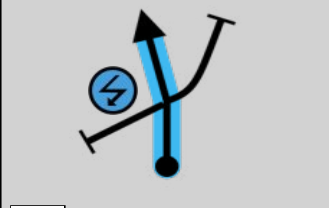
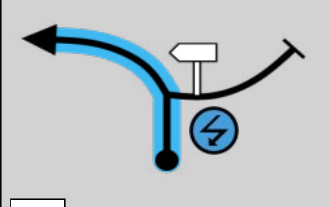
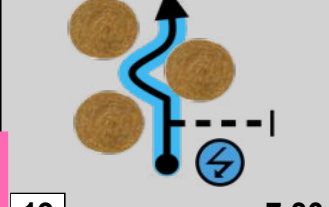
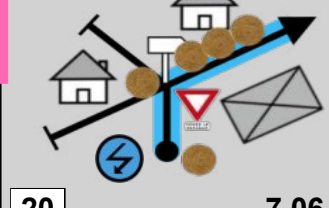



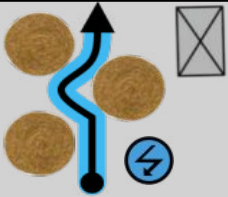



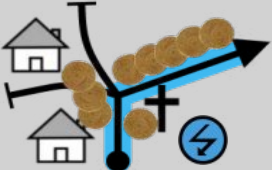
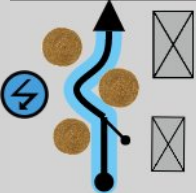
Toutes les infos sont sur:
www.rallyedemarcillac.fr
 et sur notre page Facebook:
 rallyedemarcillac

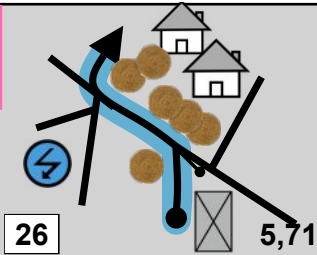
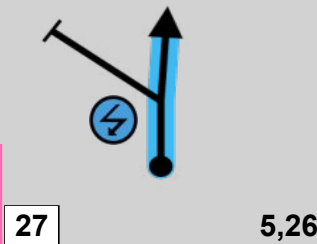
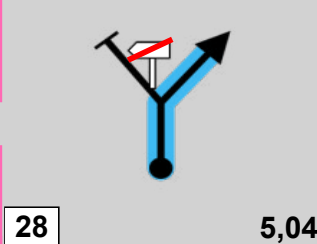



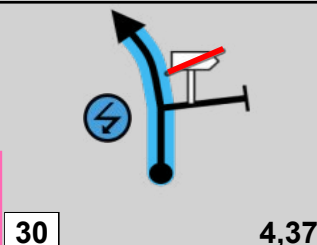

de : ES 3 > Départ ES 3		DISTANCE: 30,30 Km		23 mars 2024	
vers : CH 3A > Entrée parc de regroupement		MOYENNE : 36,36 Km/h		SECTION: 1	
ES3 - Goutrens Clairvaux - 21,8 Km		Temps imparti : 50 min			
DISTANCE		DIRECTION	INFORMATION	DISTANCE REGRESS	
TOTAL	PARTIEL				
0,00	0,00	 <div style="display: flex; justify-content: space-between;"> 1 21,80 </div>	 Départ ES 3  <div style="border: 1px solid black; padding: 2px; font-size: small;"> N-044°22.952' E-002°25.030' ALT: 575 m </div>	30,30	
1,34	1,34	 <div style="display: flex; justify-content: space-between;"> 2 20,46 </div>	 Suivre RP	28,96	
2,62	1,28	 <div style="display: flex; justify-content: space-between;"> 3 19,18 </div>	Suivre RP	27,68	
2,83	0,21	 <div style="display: flex; justify-content: space-between;"> 4 18,97 </div>	Suivre RP	27,47	
3,84	1,01	 <div style="display: flex; justify-content: space-between;"> 5 17,96 </div>	 Quitter RP à Gauche avant la croix sans indication	26,46	

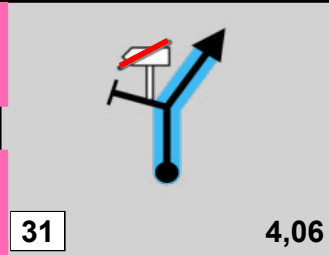

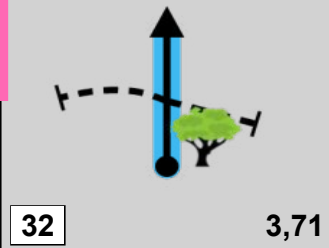
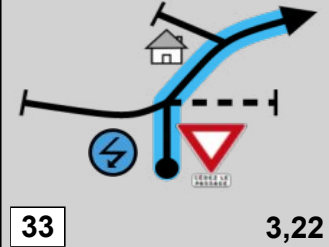
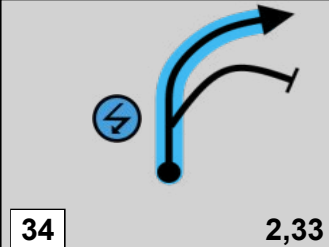
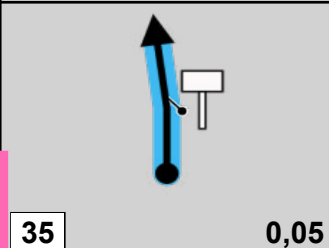

de : ES 3 > Départ ES 3		DISTANCE: 30,30 Km		23 mars 2024	
vers : CH 3A > Entrée parc de regroupement		MOYENNE : 36,36 Km/h		SECTION: 1	
ES3 - Goutrens Clairvaux - 21,8 Km		Temps imparti : 50 min			
DISTANCE		DIRECTION	INFORMATION	DISTANCE REGRESS	
TOTAL	PARTIEL				
4,81	0,97	 6 16,99	Rester sur RP	25,48	
5,74	0,93	 7 16,06	Rester sur RP	24,56	
7,02	1,28	 8 14,78	Rester sur RP	23,27	
7,41	0,39	 9 14,39	Rester sur RP	22,89	
7,95	0,54	 10 13,85	A Droite dans le village de Ruffepeyre	22,34	

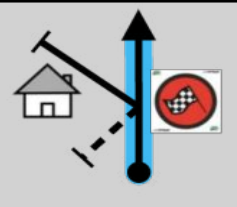


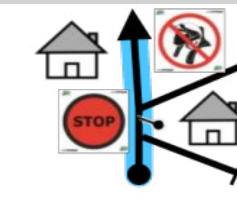


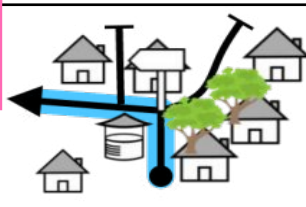
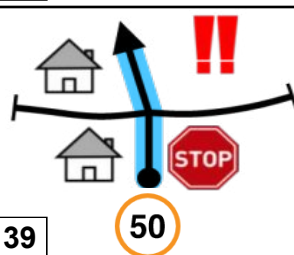



de : ES 3 > Départ ES 3		DISTANCE: 30,30 Km		23 mars 2024		
vers : CH 3A > Entrée parc de regroupement		MOYENNE : 36,36 Km/h		SECTION: 1		
ES3 - Goutrens Clairvaux - 21,8 Km				Temps imparti : 50 min		
DISTANCE		DIRECTION		INFORMATION		
TOTAL	PARTIEL			DISTANCE REGRESS		
8,03	0,08	 11 13,77		 Rester sur RP dans le village		22,27
9,03	1,00	 12 12,77		 <div style="border: 1px solid black; padding: 2px; display: inline-block;">La Bessarède</div> Suivre RP dans le village		21,27
9,28	0,25	 13 12,52		Tout droit - suivre RP		21,01
10,03	0,75	 14 11,77		 Tout droit sans indication		20,27
11,01	0,98	 15 10,79		Tout droit sans indication		19,28

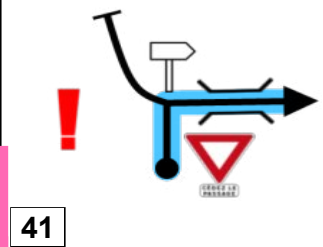
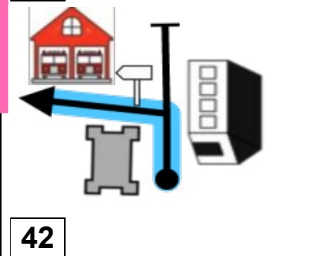

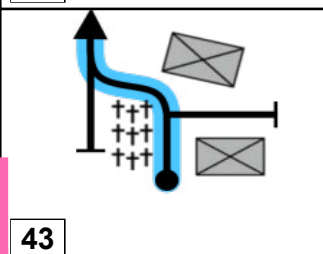
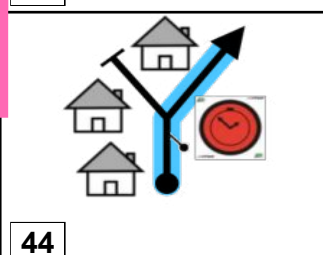


de : ES 3 > Départ ES 3		DISTANCE: 30,30 Km		23 mars 2024	
vers : CH 3A > Entrée parc de regroupement		MOYENNE : 36,36 Km/h		SECTION: 1	
ES3 - Goutrens Clairvaux - 21,8 Km				Temps imparti : 50 min	
DISTANCE		DIRECTION	INFORMATION	DISTANCE REGRESS	
TOTAL	PARTIEL				
11,37	0,36	 16 10,43	A Droite sans indication puis suivre RP D595	18,93	
12,38	1,01	 17 9,42	Tout droit sans indication Suivre RP	17,91	
13,80	1,42	 18 8,00	Suivre RP Direction GOUTRENS	16,49	
14,50	0,70	 19 7,30	Chicane	15,80	
14,74	0,24	 20 7,06	 A Droite sur D43 direction GOUTRENS	15,55	

de : ES 3 > Départ ES 3		DISTANCE: 30,30 Km		23 mars 2024	
vers : CH 3A > Entrée parc de regroupement		MOYENNE : 36,36 Km/h		SECTION: 1	
ES3 - Goutrens Clairvaux - 21,8 Km				Temps imparti : 50 min	
DISTANCE		DIRECTION	INFORMATION	DISTANCE REGRESS	
TOTAL	PARTIEL				
15,31	0,57	 21 6,49	Chicane		14,99
15,41	0,10	 22 6,39	 Quitter RP à Gauche		14,88
15,48	0,07	 23 6,32	Suivre RP		14,81
15,68	0,20	 24 6,12	A Droite sans indication au portail blanc		14,62
16,00	0,32	 25 5,80	Chicane Tout droit devant les hangars		14,29

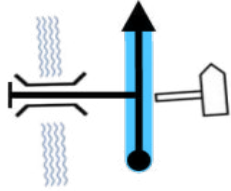





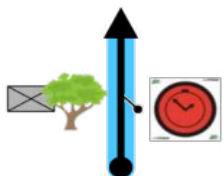


de : ES 3 > Départ ES 3		DISTANCE: 30,30 Km		23 mars 2024	
vers : CH 3A > Entrée parc de regroupement		MOYENNE : 36,36 Km/h		SECTION: 1	
ES3 - Goutrens Clairvaux - 21,8 Km		Temps imparti : 50 min			
DISTANCE		DIRECTION	INFORMATION	DISTANCE REGRESS	
TOTAL	PARTIEL				
16,09	0,09		! A Gauche sur D43 suivi d'une épingle droite accentuée	14,20	
16,54	0,45		Tout droit sur RP	13,76	
16,76	0,22		 Rester à droite sur RP	13,54	
16,93	0,17		Tout droit Protection par bottes de paille 	13,36	
17,43	0,50		 Rester sur RP à gauche	12,87	

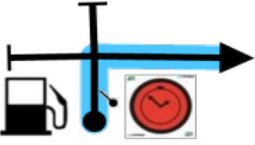


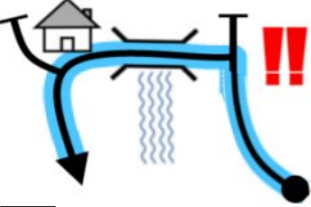




de : ES 3 > Départ ES 3		DISTANCE: 30,30 Km		23 mars 2024	
vers : CH 3A > Entrée parc de regroupement		MOYENNE : 36,36 Km/h		SECTION: 1	
ES3 - Goutrens Clairvaux - 21,8 Km		Temps imparti : 50 min			
DISTANCE		DIRECTION	INFORMATION	DISTANCE REGRESS	
TOTAL	PARTIEL				
17,74	0,31	 31 4,06	 A Droite sur RP	12,56	
18,09	0,35	 32 3,71	Tout droit sur RP	12,21	
18,58	0,49	 33 3,22	Suivre D651 sans indication	11,72	
19,47	0,89	 34 2,33	Tout droit sur RP	10,82	
21,75	2,28	 35 0,05		8,55	

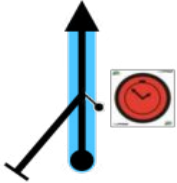


de : ES 3 > Départ ES 3		DISTANCE: 30,30 Km		23 mars 2024	
vers : CH 3A > Entrée parc de regroupement		MOYENNE : 36,36 Km/h		SECTION: 1	
ES3 - Goutrens Clairvaux - 21,8 Km		Temps imparti : 50 min			
DISTANCE		DIRECTION	INFORMATION		DISTANCE REGRESS
TOTAL	PARTIEL				
21,80	0,05	 36 0,00	 Arrivée ES 3  <div style="border: 1px solid black; padding: 2px; font-size: 8px;"> N-044°25.535' E-002°24.340' ALT: 532 m </div>	8,49	
21,96	0,16	 37	 Point STOP Suivre RP  <div style="border: 1px solid black; padding: 2px; font-size: 8px;"> N-044°25.569' E-002°24.448' ALT: 540 m </div>	8,34	
22,29	0,33	 38	A Gauche sur D57 autour de la belle fontaine direction MARCILLAC	8,01	
25,64	3,35	 39 50	 Tout droit dir MARCILLAC  PRUDENCE au croisement et dans VALADY	4,66	
26,98	1,34	 40	A Droite direction MARCILLAC	3,32	

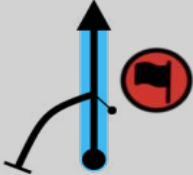


de : ES 3 > Départ ES 3		DISTANCE: 30,30 Km		23 mars 2024				
vers : CH 3A > Entrée parc de regroupement		MOYENNE : 36,36 Km/h		SECTION: 1				
ES3 - Goutrens Clairvaux - 21,8 Km		Temps imparti : 50 min						
DISTANCE		DIRECTION	INFORMATION	DISTANCE REGRESS				
TOTAL	PARTIEL							
29,58	2,60		A Droite direction MARCILLAC		0,72			
29,67	0,09		 Quitter RP à gauche avant les pompiers		0,63			
30,10	0,43		Vers MARCILLAC centre sans indication		0,20			
30,30	0,20		 CH 3A : Entrée Regroupement  <table border="1" data-bbox="864 1212 999 1292"> <tr><td>N-044°28.552'</td></tr> <tr><td>E-002°27.734'</td></tr> <tr><td>ALT: 280 m</td></tr> </table>	N-044°28.552'	E-002°27.734'	ALT: 280 m		0,00
N-044°28.552'								
E-002°27.734'								
ALT: 280 m								

de : CH 3B > Sortie parc de regroupement Marcillac		DISTANCE: 11,00 Km		23 mars 2024	
vers : CH 3C > Entrée assistance de St Cyprien		MOYENNE : 44.0 Km/h		SECTION: 2	
				Temps imparti : 15 min	
DISTANCE		DIRECTION	INFORMATION	DISTANCE REGRESS	
TOTAL	PARTIEL				
0,00	0,00	 1	 CH 3B: Sortie parc fermé de Marcillac sur le podium N-044°28.470' E-002°27.803' ALT: 768 m	11,00	
0,10	0,10	 2	Suivre RP	10,90	
0,80	0,70	 3	 Suivre RP jusqu'à NAUVIALE	10,20	
6,43	5,63	 4	 Suivre RP dans le village	4,57	
7,02	0,59	 5	 Suivre RP	3,98	








de : CH 3B > Sortie parc de regroupement Marcillac		DISTANCE: 11,00 Km		23 mars 2024				
vers : CH 3C > Entrée assistance de St Cyprien		MOYENNE : 44.0 k/h		SECTION: 2				
				Temps imparti : 15 min				
DISTANCE		DIRECTION	INFORMATION	DISTANCE REGRESS				
TOTAL	PARTIEL							
9,34	2,32	 6	 Suivre RP	1,66				
9,85	0,51	 7	 !!ATTENTION!! Tourner à Gauche à 100m	1,15				
9,95	0,10	 8	 Quitter RP sur la Gauche, petite route cachée et virage difficile	1,05				
11,00	1,05	 9	 CH 3C: Entrée Assistance St Cyprien  <table border="1" data-bbox="864 1212 999 1292"> <tr> <td>N-044°32.695'</td> </tr> <tr> <td>E-002°24.454'</td> </tr> <tr> <td>ALT: 239 m</td> </tr> </table>	N-044°32.695'	E-002°24.454'	ALT: 239 m	0,00	
N-044°32.695'								
E-002°24.454'								
ALT: 239 m								


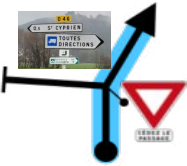

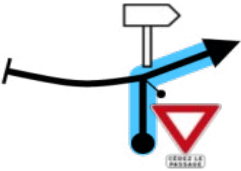






de : CH 3D > Sortie assistance		DISTANCE: 2,90 Km		23 mars 2024	
vers : CH 4 > La Paraquié D631		MOYENNE : 14.5 Km/h		SECTION: 2	
				Temps imparti : 12 min	
DISTANCE		DIRECTION	INFORMATION	DISTANCE REGRESS	
TOTAL	PARTIEL				
0,00	0,00	 1	 CH 3D: Sortie Assistance  <div style="border: 1px solid black; padding: 2px; font-size: small;"> N-044°33.150' E-002°24.663' ALT: 246 m </div>	2,90	
1,07	1,07	 2	Quitter RP sans indication A Gauche au moulin de Sanhes	1,83	
1,88	0,81	 3	Tout droit direction NOAILHAC	1,02	
2,59	0,71	 4	Prendre D502 A Gauche sans indication	0,31	
2,67	0,08	 5	<div style="border: 2px solid black; padding: 5px; display: inline-block;">TIMON 6</div> A Droite sur D631 direction TIMON 	0,23	





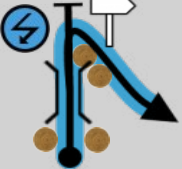
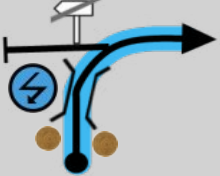
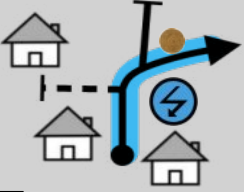
de : CH 3D > Sortie assistance		DISTANCE: 2,90 Km		23 mars 2024				
vers : CH 4 > La Paraquié D631		MOYENNE : 14.5 Km/h		SECTION: 2				
				Temps imparti : 12 min				
DISTANCE		DIRECTION	INFORMATION	DISTANCE REGRESS				
TOTAL	PARTIEL							
2,90	0,23		 <p>CH 4: Départ ES à 660m</p> 	0,00				
		6	<table border="1"> <tr> <td>N-044°32.928'</td> </tr> <tr> <td>E-002°24.074'</td> </tr> <tr> <td>ALT: 251 m</td> </tr> </table>	N-044°32.928'	E-002°24.074'	ALT: 251 m		
N-044°32.928'								
E-002°24.074'								
ALT: 251 m								

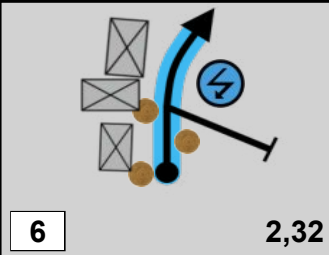
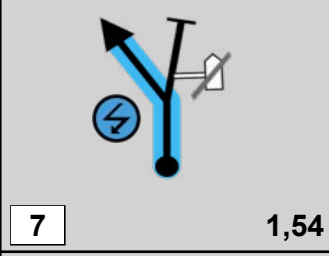

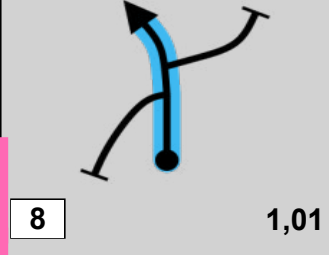
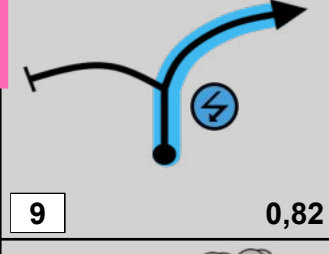
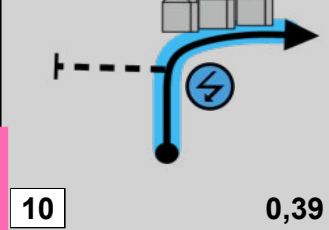
de : ES 4 > Départ ES 1 - NOAILHAC		DISTANCE:	23 mars 2024	
vers : CH 5 > Le moulin d'ARJAC D22		18,53 Km	SECTION: 2	
ES 4 - NOAILHAC - 11,1 Km		MOYENNE :	Temps imparti :	
		31.77 Km/h	35 min	
DISTANCE		DIRECTION	INFORMATION	DISTANCE REGRESS
TOTAL	PARTIEL			
0,00	0,00	 1 11,10	 Départ ES 4  N-044°32.857' E-002°23.679' ALT: 290 m	18,53

Voir les détails complets de l'ES 4 page 26 (Idem ES 1)

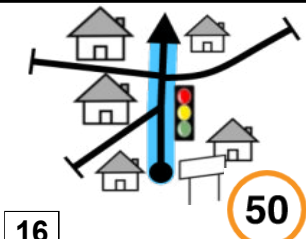
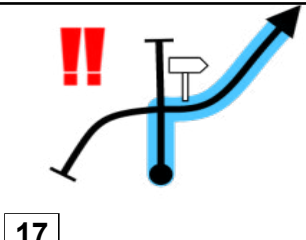

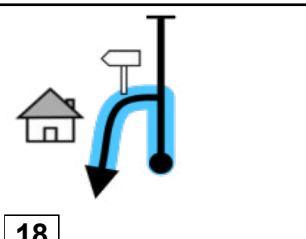

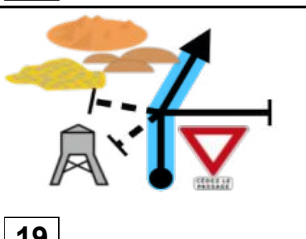
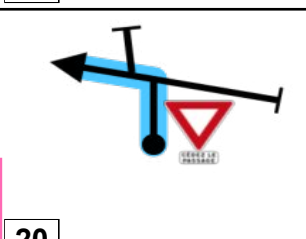
10,90	0,10	 23 0,20	Epingle droite	7,63
11,10	0,20	 24 0,00	 Arrivée ES 4  N-044°34.027' E-002°22.705' ALT: 557 m	7,43
11,40	0,30	 25	 Point STOP  N-044°33.923' E-002°22.554' ALT: 527 m	7,13

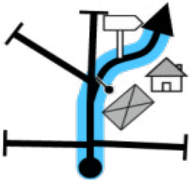






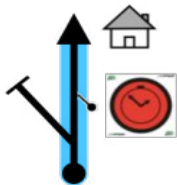


de : ES 4 > Départ ES 1 - NOAILHAC		DISTANCE: 18,53 Km		23 mars 2024	
vers : CH 5 > Le moulin d'ARJAC D22		MOYENNE : 31.77 Km/h		SECTION: 2	
ES 4 - NOAILHAC - 11,1 Km			Temps imparti : 35 min		
DISTANCE		DIRECTION	INFORMATION	DISTANCE REGRESS	
TOTAL	PARTIEL				
11,45	0,05	 26	A gauche après le point stop puis toujours suivre RP direction Saint-Cyprien		7,08
15,94	4,49	 27	Tout droit au cédez le passage 		2,59
17,74	1,80	 28	 Prendre à droite sur D22A		0,79
18,05	0,31	 29	 Quitter RP à gauche sur D22 direction NAUVIALE		0,49
18,53	0,48	 30	 CH 5 : Départ ES 5 à 130m  N-044°31.668' E-002°24.534' ALT: 250 m		0,00

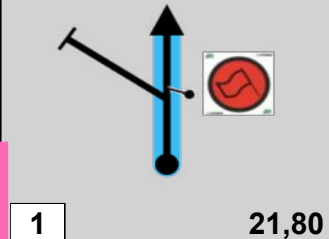


de : ES 5 > Départ ES 5		DISTANCE: 30,06 Km		23 mars 2024	
vers : CH 6 > Murat D57		MOYENNE : 40,08 Km/h		SECTION: 2	
ES5-Nauviale Leguens - 6,9 Km			Temps imparti : 45 min		
DISTANCE		DIRECTION	INFORMATION	DISTANCE REGRESS	
TOTAL	PARTIEL				
0,00	0,00	 1 6,90	 Départ ES 5  <div style="border: 1px solid black; padding: 2px; font-size: 8px;"> N-044°31.614' E-002°24.576' ALT: 250 m </div>	30,06	
0,66	0,66	 2 6,24	Rester sur RP	29,40	
0,80	0,14	 3 6,10	Quitter RP à droite <div style="border: 1px solid black; padding: 2px; font-size: 8px; margin-bottom: 5px;">D637</div> <div style="border: 1px solid black; padding: 2px; font-size: 8px; margin-bottom: 5px;">L'ALLIGUIER 4 JOUAS 4,5</div> <div style="border: 1px solid black; padding: 2px; font-size: 8px;">LEGUENS</div>	29,26	
2,05	1,25	 4 4,85	<div style="border: 1px solid black; padding: 2px; font-size: 8px; margin-bottom: 5px;">2 ALBOUYNES</div> Suivre RP sur la droite	28,01	
3,36	1,31	 5 3,54	Dans LEGUENS Suivre RP sur la droite	26,70	

de : ES 5 > Départ ES 5		DISTANCE: 30,06 Km		23 mars 2024	
vers : CH 6 > Murat D57		MOYENNE : 40,08 Km/h		SECTION: 2	
ES5-Nauviale Leguens - 6,9 Km			Temps imparti : 45 min		
DISTANCE		DIRECTION	INFORMATION	DISTANCE REGRESS	
TOTAL	PARTIEL				
4,58	1,22		Tout droit sur RP dans L'ALLIGUIER	25,48	
5,36	0,78		 Suivre RP sur la gauche	24,70	
5,89	0,53		Rester sur RP tout droit	24,17	
6,08	0,19		Suivre RP sur la droite	23,98	
6,51	0,43		Rester sur RP sur la droite aux poubelles	23,55	

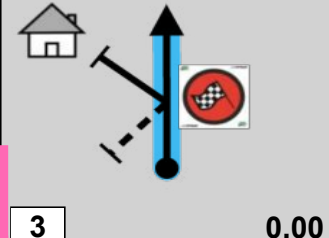


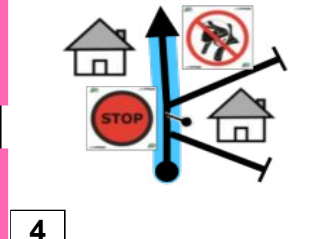


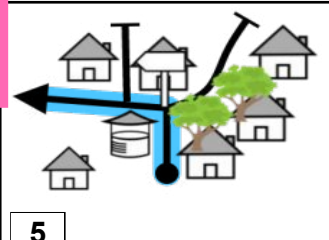
de : ES 5 > Départ ES 5		DISTANCE: 30,06 Km		23 mars 2024	
vers : CH 6 > Murat D57		MOYENNE : 40,08 Km/h		SECTION: 2	
ES5-Nauviale Leguens - 6,9 Km			Temps imparti : 45 min		
DISTANCE		DIRECTION	INFORMATION	DISTANCE REGRESS	
TOTAL	PARTIEL				
6,90	0,39	 11	Arrivée ES 5 <div style="border: 1px solid black; padding: 2px; font-size: small;"> N-044°29.712' E-002°23.815' ALT: 353 m </div>	23,16	
7,27	0,37	 12	POINT STOP <div style="border: 1px solid black; padding: 2px; font-size: small;"> N-044°29.766' E-002°23.542' ALT: 343 m </div>	22,79	
8,00	0,73	 13	A Gauche sans indication sur D840 !! !! Route à grande circulation	22,06	
11,11	3,11	 14	 Tout droit dans le village Direction RODEZ	18,95	
13,55	2,44	 15	Tout droit sur RP direction RODEZ au croisement de VALADY	16,51	







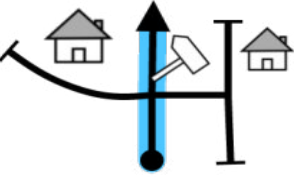

de : ES 5 > Départ ES 5		DISTANCE: 30,06 Km		23 mars 2024	
vers : CH 6 > Murat D57		MOYENNE : 40,08 Km/h		SECTION: 2	
ES5-Nauviale Leguens - 6,9 Km			Temps imparti : 45 min		
DISTANCE		DIRECTION	INFORMATION	DISTANCE REGRESS	
TOTAL	PARTIEL				
16,59	3,04	 16	D 840 NUCES Tout droit dans NUCES sur RP direction RODEZ		13,47
20,28	3,69	 17	 Quitter RP à Droite sur D626		9,78
21,98	1,70	 18	 Quitter RP à gauche direction ELA		8,08
23,41	1,43	 19	Tout droit au cédez le passage devant la carrière		6,65
24,37	0,96	 20	Prendre à gauche au cédez le passage sans indication		5,69

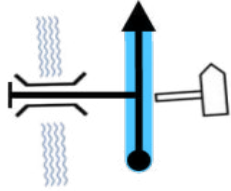





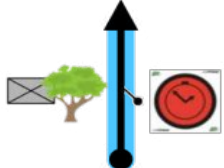


de : ES 5 > Départ ES 5		DISTANCE: 30,06 Km		23 mars 2024	
vers : CH 6 > Murat D57		MOYENNE : 40,08 Km/h		SECTION: 2	
ES5-Nauviale Leguens - 6,9 Km			Temps imparti : 45 min		
DISTANCE		DIRECTION	INFORMATION	DISTANCE REGRESS	
TOTAL	PARTIEL				
24,72	0,35	 21	 Quitter RP à Droite puis suivre D626	5,34	
26,89	2,17	 22	 A Droite sur D994 direction RIGNAC puis suivre RP	3,17	
29,15	2,26	 23	Aire de repos conseillée pour pression pneus ! Arrêt interdit ! sur D994	0,91	
29,98	0,83	 24	 Quitter RP à Droite sur D57	0,08	
30,06	0,08	 25	 CH 6: Départ ES à 50m  N-044°22.914' E-002°25.046' ALT: 572 m	0,00	

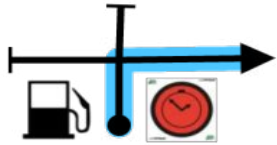


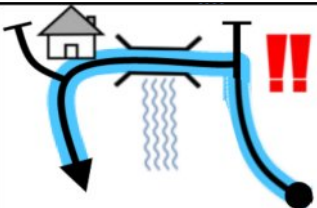

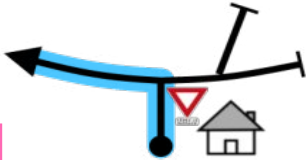

de : ES 6 > Départ ES 6		DISTANCE: 39,77 Km		23 mars 2024	
vers : CH 6A > Entrée parc d'assitance		MOYENNE : 43,39 Km/h		SECTION: 2	
ES6 - Goutrens Clairvaux - 21,8 Km		Temps imparti : 55 min			
DISTANCE		DIRECTION	INFORMATION	DISTANCE REGRESS	
TOTAL	PARTIEL				
0,00	0,00	 <div style="display: flex; justify-content: space-between;"> 1 21,80 </div>	 Départ ES 6  <div style="border: 1px solid black; padding: 2px; font-size: small;"> N-044°22.952' E-002°25.030' ALT: 575 m </div>	39,77	



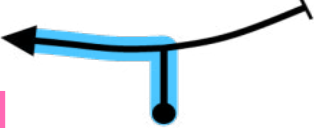
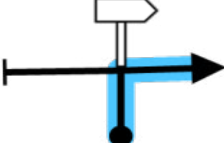


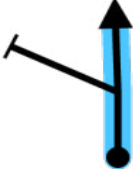
Voir les détails complets de l'ES 6 page 41
(Idem ES 3)



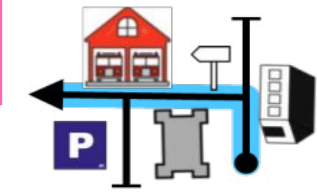

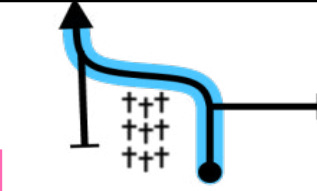



21,80	21,80	 <div style="display: flex; justify-content: space-between;"> 3 0,00 </div>	 Arrivée ES 6  <div style="border: 1px solid black; padding: 2px; font-size: small;"> N-044°25.535' E-002°24.340' ALT: 532 m </div>	17,97	
21,96	0,16	 <div style="display: flex; justify-content: space-between;"> 4 </div>	 Point STOP  <div style="border: 1px solid black; padding: 2px; font-size: small;"> N-044°25.569' E-002°24.448' ALT: 540 m </div>	17,81	
22,29	0,33	 <div style="display: flex; justify-content: space-between;"> 5 </div>	A Gauche sur D57 autour de la belle fontaine direction MARCILLAC	17,48	

de : ES 6 > Départ ES 6		DISTANCE: 39,77 Km		23 mars 2024	
vers : CH 6A > Entrée parc d'assitance		MOYENNE : 43,39 Km/h		SECTION: 2	
ES6 - Goutrens Clairvaux - 21,8 Km		Temps imparti : 55 min			
DISTANCE		DIRECTION	INFORMATION	DISTANCE REGRESS	
TOTAL	PARTIEL				
25,64	3,35	 6	!! Tout droit dir MARCILLAC PRUDENCE au croisement et dans VALADY	14,13	
26,98	1,34	 7	A Droite direction MARCILLAC	12,79	
29,57	2,59	 8	 A Gauche direction NAUVIALE puis suivre RP	10,20	
35,22	5,65	 9	 Suivre RP dans le village	4,55	
35,81	0,59	 10	 Suivre RP	3,96	

de : ES 6 > Départ ES 6		DISTANCE: 39,77 Km		23 mars 2024	
vers : CH 6A > Entrée parc d'assitance		MOYENNE : 43,39 Km/h		SECTION: 2	
ES6 - Goutrens Clairvaux - 21,8 Km			Temps imparti : 55 min		
DISTANCE		DIRECTION	INFORMATION	DISTANCE REGRESS	
TOTAL	PARTIEL				
38,13	2,32	 11	 Suivre RP	1,64	
38,64	0,51	 12	 !!ATTENTION!! Tourner à Gauche à 100m	1,13	
38,74	0,10	 13	 Quitter RP sur la Gauche, petite route cachée et virage difficile	1,03	
39,77	1,03	 14	 CH 6A : Entrée Assistance St Cyprien  N-044°32.695' E-002°24.454' ALT: 239 m	0,00	

de : CH 6B > Sortie Assistance de St Cyprien		DISTANCE: 14,34 Km		23 mars 2024	
vers : CH 6C > Entrée parc Fermé de Marcillac		MOYENNE : 43.02 km/h		SECTION: 2	
				Temps imparti : 20 min	
DISTANCE		DIRECTION	INFORMATION	DISTANCE REGRESS	
TOTAL	PARTIEL				
0,00	0,00	 1	 CH 6B : Sortie Assistance  <div style="border: 1px solid black; padding: 2px; font-size: small;"> N-044°33.152' E-002°24.662' ALT: 239 m </div>	14,34	
1,06	1,06	 2	Quitter RP à gauche sans indication au moulin de Sanhes	13,28	
1,88	0,82	 3	Tout droit direction NOAILHAC	12,46	
2,59	0,71	 4	A gauche sur D502	11,75	
2,67	0,08	 5	Suivre RP	11,67	

de : CH 6B > Sortie Assistance de St Cyprien		DISTANCE: 14,34 Km		23 mars 2024	
vers : CH 6C > Entrée parc Fermé de Marcillac		MOYENNE : 43.02 km/h		SECTION: 2	
				Temps imparti : 20 min	
DISTANCE		DIRECTION	INFORMATION	DISTANCE REGRESS	
TOTAL	PARTIEL				
2,95	0,28	 6	<p>Tout droit au cédez le passage</p> 	11,39	
4,79	1,84	 7	<p>Prendre à gauche sur D22A</p>	9,55	
5,09	0,30	 8	<p>A Droite sur RP D901 direction MARCILLAC 11km</p>	9,25	
7,39	2,30	 9	 <p>Tout droit, prudence dans le village</p>	6,95	
7,97	0,58	 10	<p>Rester sur RP direction MARCILLAC</p>	6,37	

de : CH 6B > Sortie Assistance de St Cyprien		DISTANCE: 14,34 Km		23 mars 2024	
vers : CH 6C > Entrée parc Fermé de Marcillac		MOYENNE : 43.02 km/h		SECTION: 2	
				Temps imparti : 20 min	
DISTANCE		DIRECTION	INFORMATION	DISTANCE REGRESS	
TOTAL	PARTIEL				
13,62	5,65	 11	 A Gauche sur RP vers MARCILLAC		0,72
13,72	0,10	 12	 Quitter RP à gauche avant les pompiers		0,62
14,17	0,45	 13	Vers MARCILLAC Centre ville sans indication		0,17
14,34	0,17	 14	 CH6C Entrée parc fermé  <div style="border: 1px solid black; padding: 2px; display: inline-block;"> N-044°28.556' E-002°27.731' ALT: 280 m </div>		0,00

Itinéraire Étape 2 ~ Dimanche 24 mars 2024

Rallye du Vallon de Marcillac - Aveyron

Les horaires ci-dessous pourront faire l'objet de modification sur décision du Directeur de course
version 24/09/23

Lever du soleil à 6h43

CH - ES	Désignation	ES	Liaison	Distance Totale	Temps Imparti	Horaire 1ère voit	
CH 6D	Départ Etape 2 - Podium Marcillac Vallon			209,39		9:00	Section 3
CH 6E	Entrée Assistance - Saint Cyprien		11,00	220,39	0:15	9:15	
RZ 4	Assistance D: Saint Cyprien						
	Distance jusqu'au prochain ravitaillement	36,60	39,01	75,61			
CH 6F	Sortie Assistance - Saint Cyprien				0:20	9:35	
CH 7	D42		11,60	231,99	0:20	9:55	
ES7	SENERGUES - ST FELIX DE LUNEL	15,00			0:03	9:58	
CH 8	Contenouzes		11,69	258,68	0:35	10:33	
ES8	VILLECOMTAL - LE GRAND MAS	21,60			0:03	10:36	
CH 8A	Entrée regroupement - Marcillac Vallon		4,72	285,00	0:35	11:11	

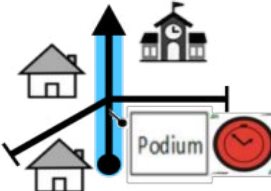



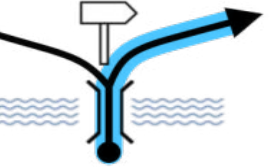



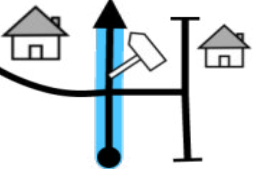

REGROUPEMENT - Marcillac Vallon 80 min				1:20
---	--	--	--	------

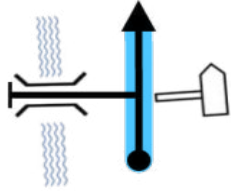

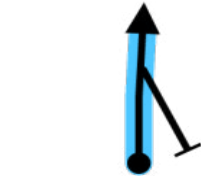



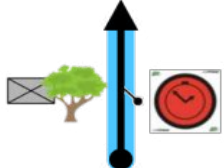


CH 8B	Sortie regroupement - Marcillac Vallon			285,00		12:31	Section 4
CH 8C	Entrée Assistance - Saint Cyprien		11,00	296,00	0:15	12:46	
RZ 5	Assistance E: Saint Cyprien						
	Distance jusqu'au prochain ravitaillement	36,60	28,01	64,61			
CH 8D	Sortie Assistance - Saint Cyprien				0:40	13:26	
CH 9	D42		11,60	307,60	0:20	13:46	
ES9	SENERGUES - ST FELIX DE LUNEL	15,00			0:03	13:49	
CH 10	Contenouzes		11,69	334,29	0:35	14:24	
ES10	VILLECOMTAL - LE GRAND MAS	21,60			0:03	14:27	
CH 10A	Arrivée Etape 2 - Marcillac Vallon		4,72	360,61	0:35	15:02	

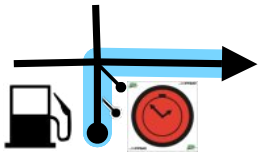


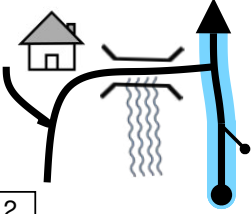



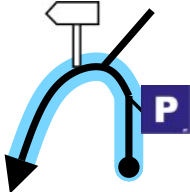

Coucher du soleil à 19h10

Les horaires indiqués dans ce timing et dans tout ce document correspondent au premier concurrent VHC.



de : CH 6D > Sortie parc fermé, départ Etape 2		DISTANCE: 11,00 Km		24 Mars 2024	
vers : CH 6E > Entrée parc assistance de St Cyprien		MOYENNE : 44.0 Km/h		SECTION: 3	
				Temps imparti : 15 min	
DISTANCE		DIRECTION	INFORMATION	DISTANCE REGRESS	
TOTAL	PARTIEL				
0,00	0,00	 <p>1</p>	 <p>CH 6D: Sortie parc fermé de Marcillac sur le podium</p> <p>N-044°28.470' E-002°27.803'</p>  <p>ALT: 768 m</p>	11,00	
0,10	0,10	 <p>2</p>	<p>Suivre RP</p>	10,90	
0,80	0,70	 <p>3</p>	 <p>Suivre RP jusqu'à NAUVIALE</p>	10,20	
6,43	5,63	 <p>4</p>	 <p>Suivre RP dans le village</p>	4,57	
7,02	0,59	 <p>5</p>	 <p>Suivre RP</p>	3,98	

de : CH 6D > Sortie parc fermé, départ Etape 2		DISTANCE: 11,00 Km		24 Mars 2024	
vers : CH 6E > Entrée parc assistance de St Cyprien		MOYENNE : 44.0 Km/h		SECTION: 3	
				Temps imparti : 15 min	
DISTANCE		DIRECTION	INFORMATION	DISTANCE REGRESS	
TOTAL	PARTIEL				
9,34	2,32	 <div style="border: 1px solid black; padding: 2px; display: inline-block;">6</div>	 Suivre RP	1,66	
9,85	0,51	 <div style="border: 1px solid black; padding: 2px; display: inline-block;">7</div>	 !!ATTENTION!! Tourner à Gauche à 100m	1,15	
9,95	0,10	 <div style="border: 1px solid black; padding: 2px; display: inline-block;">8</div>	 Quitter RP sur la Gauche, petite route cachée et virage difficile	1,05	
11,00	1,05	 <div style="border: 1px solid black; padding: 2px; display: inline-block;">9</div>	 CH 6E: Entrée Assistance St Cyprien  <div style="border: 1px solid black; padding: 2px; display: inline-block; font-size: small;"> N-044°32.695' E-002°24.454' ALT: 239 m </div>	0,00	

de : CH 6F et 8D > Sortie parc d' assistance		DISTANCE		24 Mars 2024				
vers : CH 7 et 9 > D42		11.60 km		SECTION 3				
		MOYENNE		Temps impart				
		34.80 kph		20 min				
DISTANCE		DIRECTION	INFORMATION	DISTANCE REGRESS				
TOTAL	PARTIEL							
0,00	0,00	 1	 CH 6Fet 8D : Sortie parc Assistance  <table border="1"> <tr><td>N-44°33.150'</td></tr> <tr><td>E-2°24.663'</td></tr> <tr><td>ALT: 246 m</td></tr> </table>	N-44°33.150'	E-2°24.663'	ALT: 246 m	11,60	
N-44°33.150'								
E-2°24.663'								
ALT: 246 m								
1,07	1,07	 2	Toujours rester sur la D901 direction CONQUES		10,53			
6,14	5,07	 3	 Quitter RP à droite sur D42 et monter vers CONQUES		5,46			
6,43	0,29	 4	Toujours suivre RP D42 Direction CONQUES		5,17			
6,69	0,26	 5			4,91			

de : CH 6F et 8D > Sortie parc d' assistance		DISTANCE		24 Mars 2024	
vers : CH 7 et 9 > D42		11.60 km		SECTION 3	
		MOYENNE		Temps imparté	
		34.80 kph		20 min	
DISTANCE		DIRECTION	INFORMATION	DISTANCE REGRESS	
TOTAL	PARTIEL				
8,63	1,94			2,97	
11,60	2,97		CH 7 et CH 9 D42 Départ ES à 350m <div style="border: 1px solid black; padding: 2px; display: inline-block;"> N-44° 36.070' E-2° 25.692' </div>	0,00	

Visuels des ES 7 et 9 ~ Sénergues - St Félix

CH avant Départ

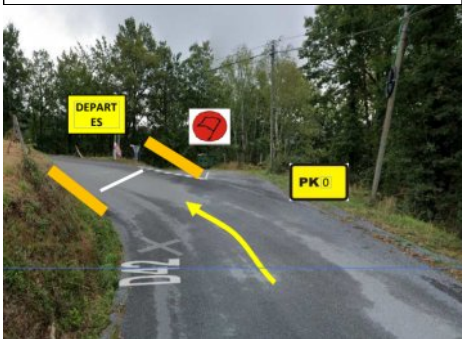


CH7 et CH9

Arrivée Lancée



Départ



0 km



Point STOP



30 km

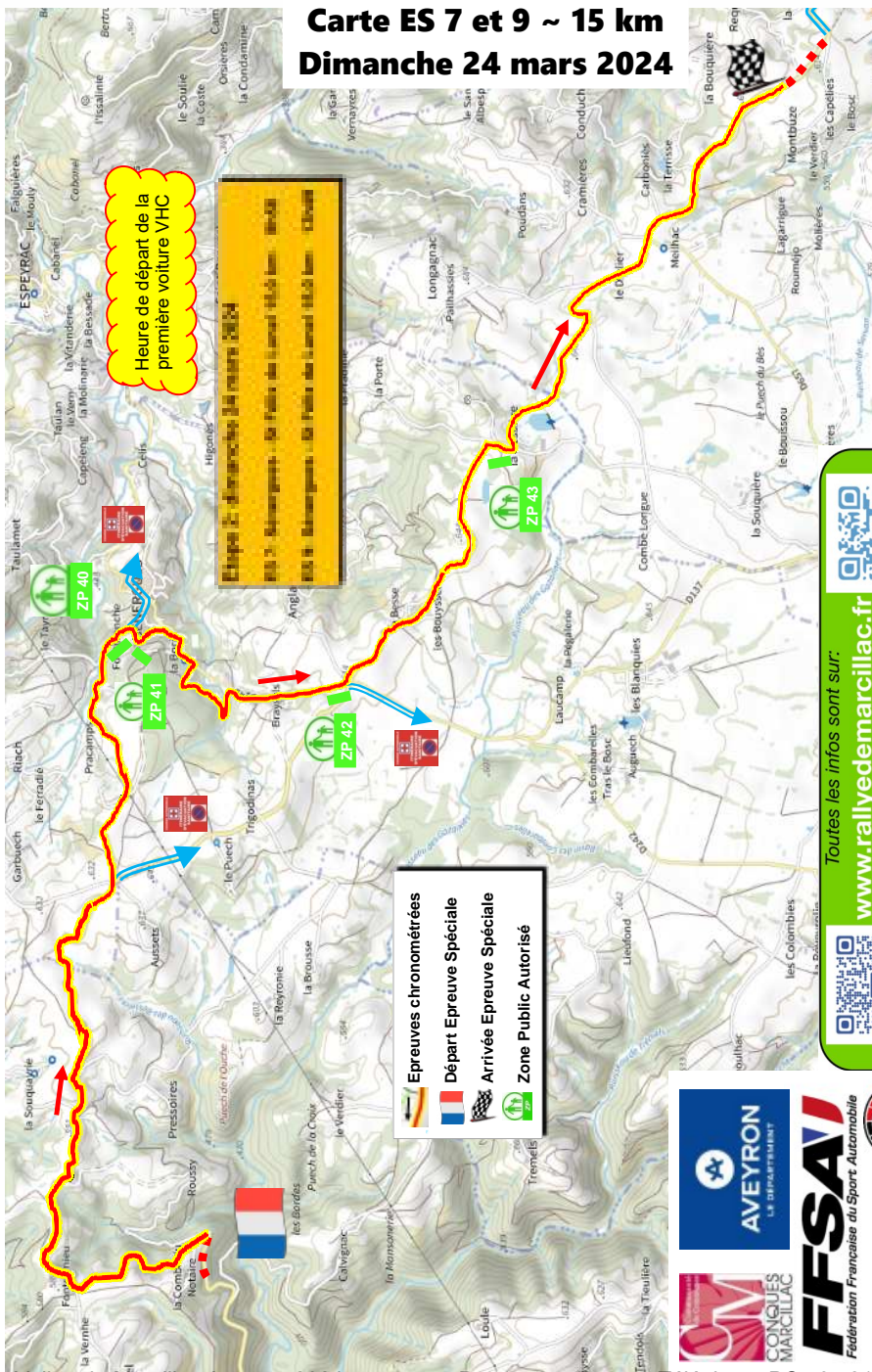


Minimum Altitude: 336m

Average Altitude: 575m

Maximum Altitude: 665m

Carte ES 7 et 9 ~ 15 km
Dimanche 24 mars 2024



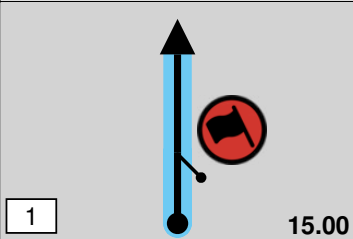


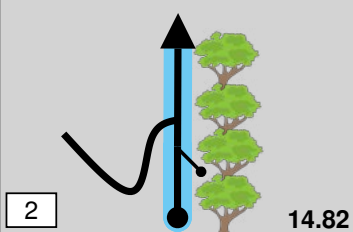
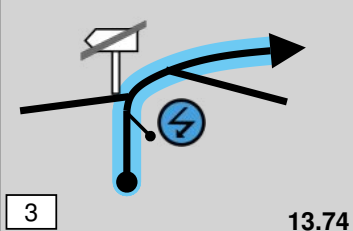

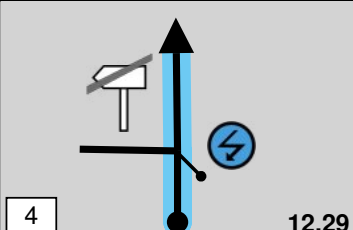

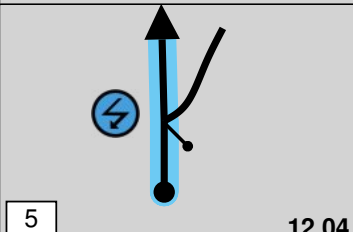
Heure de départ de la première voiture VHC

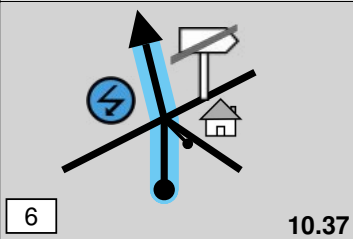


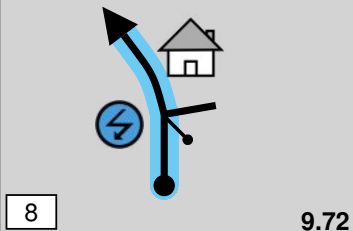
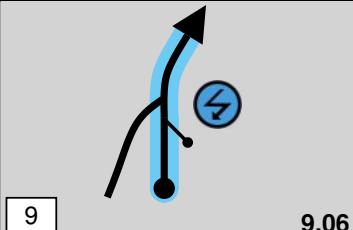
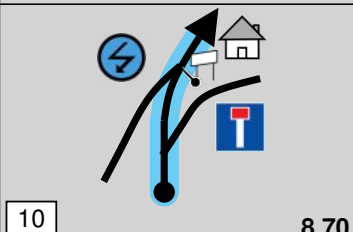



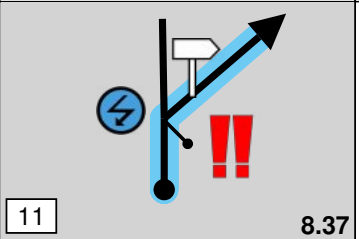

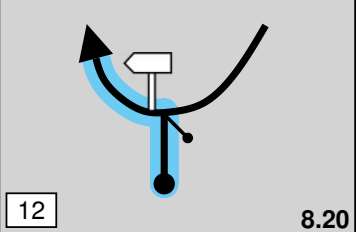

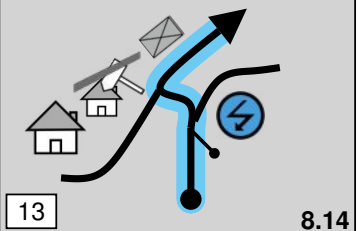



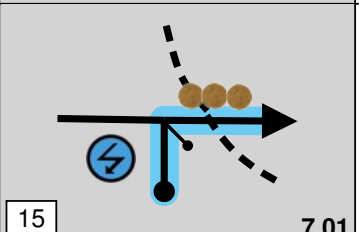
Epreuves chronométrées
Départ Epreuve Spéciale
Arrivée Epreuve Spéciale
Zone Public Autorisé

Toutes les infos sont sur:
www.rallyedemarcillac.fr
 et sur notre page Facebook:
[f rallyedemarcillac](https://www.facebook.com/rallyedemarcillac)

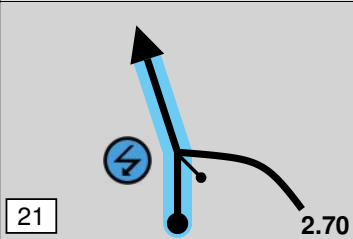
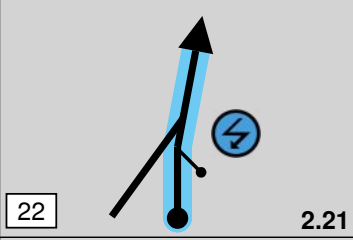
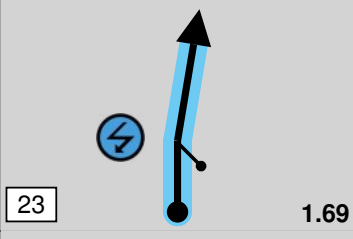
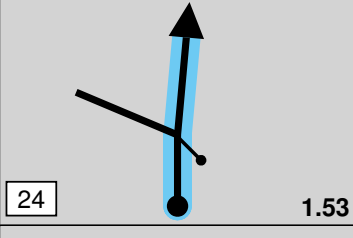
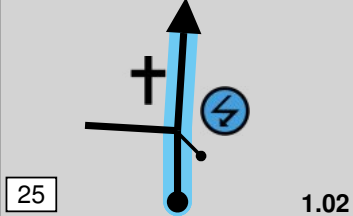


de : CH 7 et 9 > Départ ES 7 et 9		DISTANCE		24 Mars 2024			
vers : CH 8 et 10 > Contensouzes		26.68 km		SECTION 3			
ES 7 et 9 - SENERGUES St FELIX - 15 Km		MOYENNE 45,74 Km/h		Temps imparté 35 min			
DISTANCE		DIRECTION	INFORMATION	DISTANCE REGRESS			
TOTAL	PARTIEL						
0,00	0,00		 Départ ES 7 et 9  <table border="1" data-bbox="823 406 981 486"> <tr><td>N-44°36.061'</td></tr> <tr><td>E-2°25.946'</td></tr> </table>	N-44°36.061'	E-2°25.946'	26,68	
N-44°36.061'							
E-2°25.946'							
0,18	0,18		Tout droit sur RP		26,50		
1,26	1,08			Rester sur RP D42		25,42	
2,71	1,45			Rester sur RP		23,97	
2,96	0,25		Tout droit sur RP		23,72		

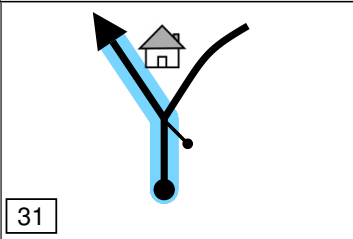

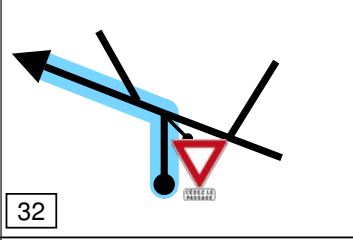
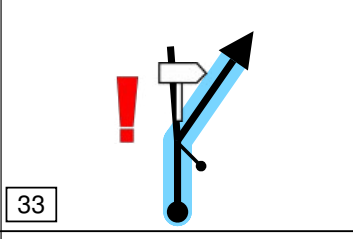

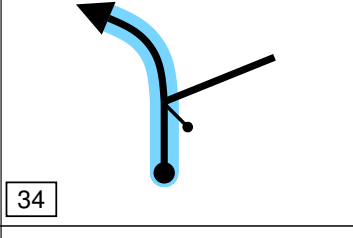
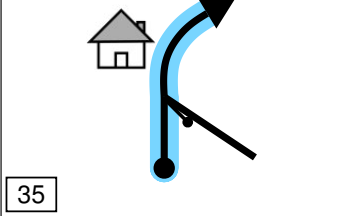
de : CH 7 et 9 > Départ ES 7 et 9		DISTANCE		24 Mars 2024	
vers : CH 8 et 10 > Contensouzes		26.68 km		SECTION 3	
ES 7 et 9 - SENERGUES St FELIX - 15 Km		MOYENNE 45,74 Km/h		Temps imparti 35 min	
DISTANCE		DIRECTION	INFORMATION	DISTANCE REGRESS	
TOTAL	PARTIEL				
4,63	1,67	 <p>6 10.37</p>	 <p>Suivre RP légèrement sur la gauche</p>	22,05	
5,16	0,53	 <p>7 9.84</p>	Suivre RP	21,52	
5,28	0,12	 <p>8 9.72</p>	Rester sur RP	21,40	
5,94	0,66	 <p>9 9.06</p>	Rester sur RP D42	20,74	
6,30	0,36	 <p>10 8.70</p>	 <p>Rester sur RP</p>	20,38	

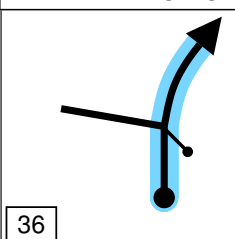
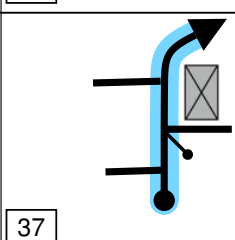
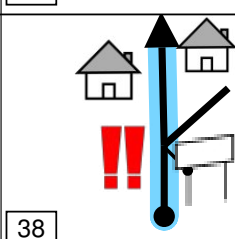

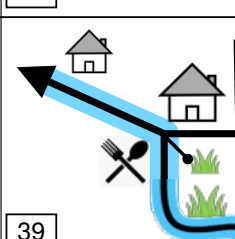
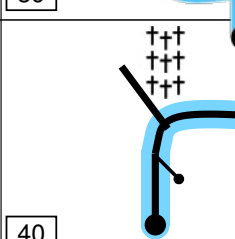
de : CH 7 et 9 > Départ ES 7 et 9		DISTANCE		24 Mars 2024	
vers : CH 8 et 10 > Contensouzes		26.68 km		SECTION 3	
ES 7 et 9 - SENERGUES St FELIX - 15 Km		MOYENNE 45,74 Km/h		Temps impartit 35 min	
DISTANCE		DIRECTION	INFORMATION	DISTANCE REGRESS	
TOTAL	PARTIEL				
6,63	0,33		 <p>Quitter RP à Droite sur petite route</p>	20,05	
6,80	0,17			19,88	
6,86	0,06		 <p>A Droite sur D242</p>	19,82	
7,27	0,41		 <p>Prendre petite route à droite peu visible dans les bois</p>	19,41	
7,99	0,72		<p>A droite sur D242 sans indication</p>	18,69	

de : CH 7 et 9 > Départ ES 7 et 9		DISTANCE		24 Mars 2024	
vers : CH 8 et 10 > Contensouzes		26.68 km		SECTION 3	
ES 7 et 9 - SENERGUES St FELIX - 15 Km		MOYENNE 45,74 Km/h		Temps impart 35 min	
DISTANCE		DIRECTION	INFORMATION	DISTANCE REGRESS	
TOTAL	PARTIEL				
8,45	0,46	 16 6.55	Tout droit sur RP	18,23	
8,89	0,44	 17 6.11	 Prendre à gauche sur D102	17,79	
9,32	0,43	 18 5.68	 Suivre RP dans le village "PRUDENCE"	17,36	
11,00	1,68	 19 4.00	Suivre RP	15,68	
11,18	0,18	 20 3.82	 A gauche sur D102	15,50	

de : CH 7 et 9 > Départ ES 7 et 9		DISTANCE		24 Mars 2024	
vers : CH 8 et 10 > Contensouzes		26.68 km		SECTION 3	
ES 7 et 9 - SENERGUES St FELIX - 15 Km		MOYENNE 45,74 Km/h		Temps imparti 35 min	
DISTANCE		DIRECTION	INFORMATION	DISTANCE REGRESS	
TOTAL	PARTIEL				
12,30	1,12		Rester sur RP sur la gauche	14,38	
12,79	0,49		Suivre RP	13,89	
13,31	0,52		Suivre RP	13,37	
13,47	0,16		Tout droit sur RP	13,21	
13,98	0,51		Tout droit sur RP	12,70	

de : CH 7 et 9 > Départ ES 7 et 9		DISTANCE		24 Mars 2024	
vers : CH 8 et 10 > Contensouzes		26.68 km		SECTION 3	
ES 7 et 9 - SENERGUES St FELIX - 15 Km		MOYENNE 45,74 Km/h		Temps impartit 35 min	
DISTANCE		DIRECTION	INFORMATION	DISTANCE REGRESS	
TOTAL	PARTIEL				
15,00	1,02		<p>Arrivée ES 7 et 9</p> <p>N-44°33.762' E-2°31.623'</p>	11,68	
15,30	0,30		<p>POINT STOP Tout droit sur RP</p> <p>N-44°33.662' E-2°31.804'</p>	11,38	
15,72	0,42		<p>Tout droit dans le village et rester sur RP</p>	10,96	
17,03	1,31		<p>Tout droit sur RP</p>	9,65	
17,38	0,35		<p>Quitter RP à gauche sur D46 direction VILLECOMTAL</p>	9,30	

de : CH 7 et 9 > Départ ES 7 et 9		DISTANCE		24 Mars 2024	
vers : CH 8 et 10 > Contensouzes		26.68 km		SECTION 3	
ES 7 et 9 - SENERGUES St FELIX - 15 Km		MOYENNE 45,74 Km/h		Temps impartit 35 min	
DISTANCE		DIRECTION	INFORMATION	DISTANCE REGRESS	
TOTAL	PARTIEL				
17,48	0,10			9,20	
17,83	0,35		A gauche au céder le passage sans indication	8,85	
18,04	0,21		 Quitter RP A droite sur D46	8,64	
18,24	0,20		Tout droit sur RP	8,44	
18,37	0,13		Tout droit sur RP	8,31	

de : CH 7 et 9 > Départ ES 7 et 9		DISTANCE		24 Mars 2024	
vers : CH 8 et 10 > Contensouzes		26.68 km		SECTION 3	
ES 7 et 9 - SENERGUES St FELIX - 15 Km		MOYENNE 45,74 Km/h		Temps imparti 35 min	
DISTANCE		DIRECTION	INFORMATION	DISTANCE REGRESS	
TOTAL	PARTIEL				
19,88	1,51		Tout droit sur RP	6,80	
20,94	1,06		Tout droit sur RP	5,74	
21,63	0,69		 Traversée de CAMPUAC "PRUDENCE" Rester sur RP	5,05	
21,92	0,29		Au centre de CAMPUAC, à gauche après l'église toujours rester sur RP	4,76	
22,05	0,13		A droite suivre RP	4,63	

de : CH 7 et 9 > Départ ES 7 et 9		DISTANCE		24 Mars 2024				
vers : CH 8 et 10 > Contensouzes		26.68 km		SECTION 3				
ES 7 et 9 - SENERGUES St FELIX - 15 Km		MOYENNE 45,74 Km/h		Temps imparti 35 min				
DISTANCE		DIRECTION	INFORMATION	DISTANCE REGRESS				
TOTAL	PARTIEL							
22,45	0,40	 41	Tout droit sur RP	4,23				
22,82	0,37	 42	 Quitter RP à droite sur D20	3,86				
25,41	2,59	 43	Tout droit sur RP	1,27				
26,28	0,87	 44	 Quitter RP à droite sur D22 Ne pas rater !	0,40				
26,68	0,40	 45	 CH8 - CH10 CONTENSOUZES Départ ES à 140m	0,00				
				 <table border="1"> <tr> <td>N-044°32.490'</td> </tr> <tr> <td>E-002°35.856'</td> </tr> <tr> <td>ALT: 550 m</td> </tr> </table>		N-044°32.490'	E-002°35.856'	ALT: 550 m
N-044°32.490'								
E-002°35.856'								
ALT: 550 m								


Visuels des ES 8 et 10 ~ Villecomtal - Le Grand Mas

CH avant Départ



CH8 et CH10

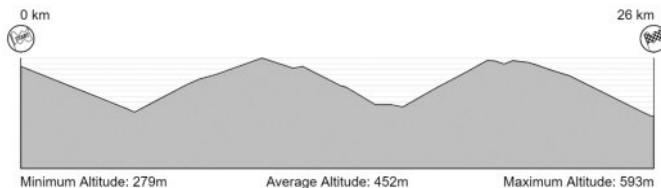
Arrivée Lancée



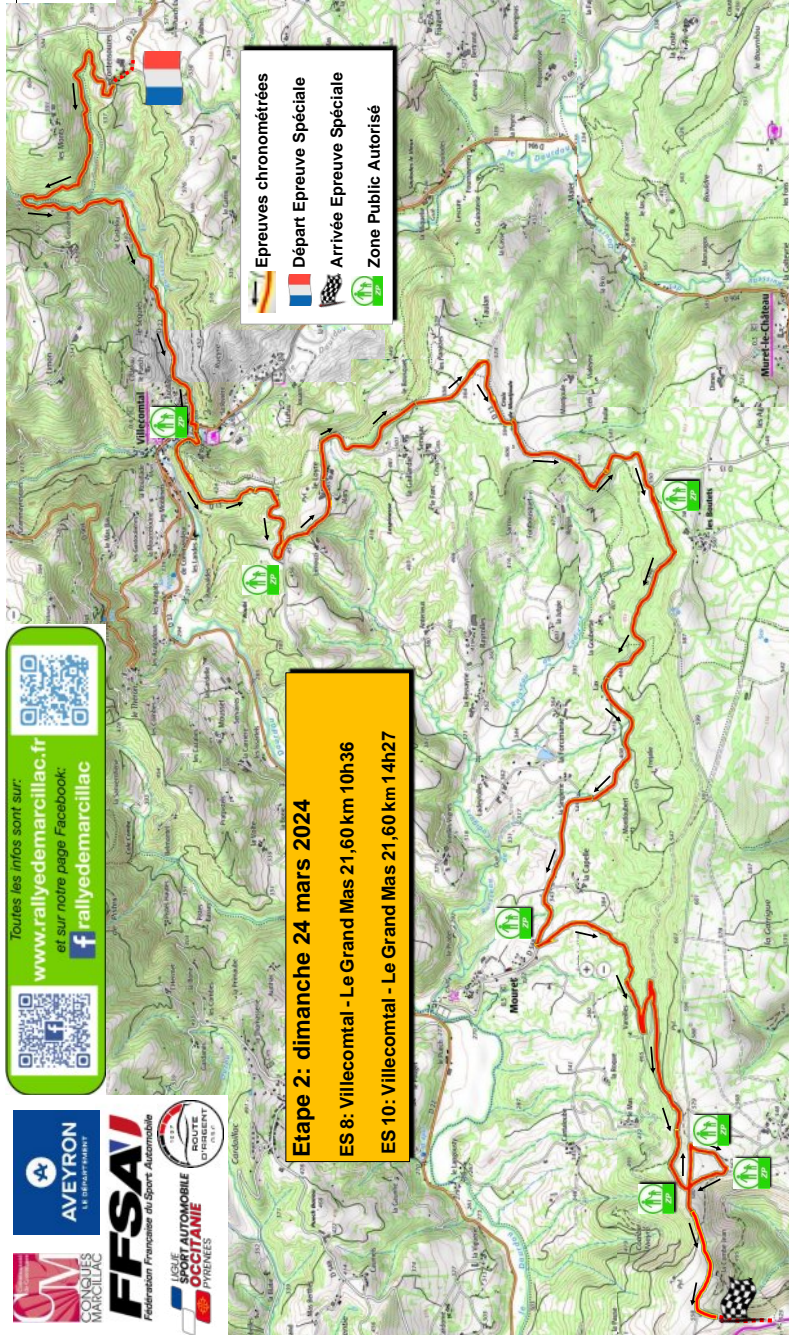
Départ




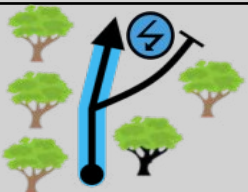
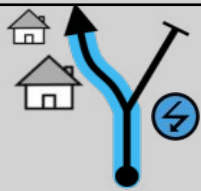
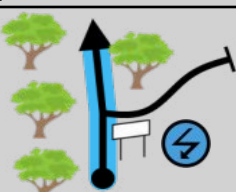
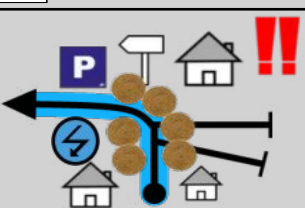








Point STOP

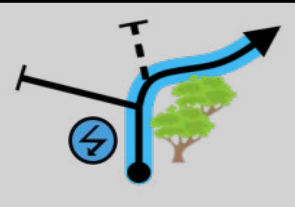
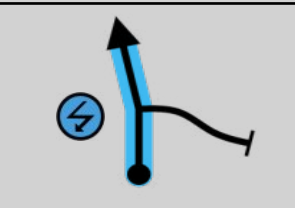
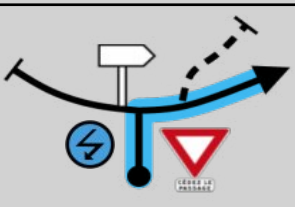

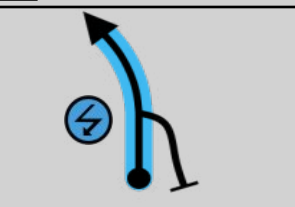






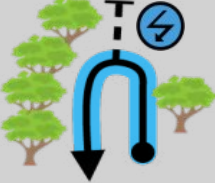
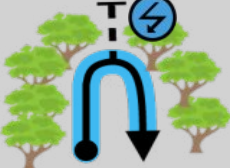
Carte ES 8 et 10 ~ 21,6 km ~ Dimanche 24 mars 2024

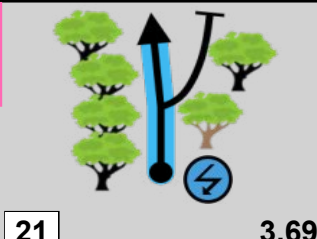
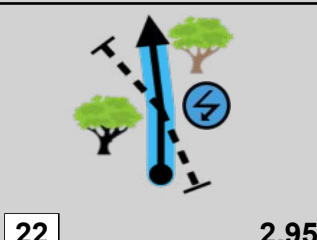
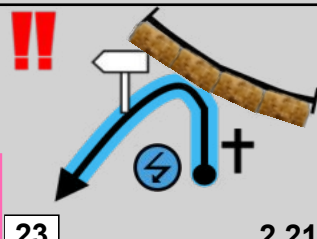
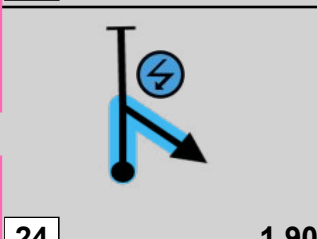
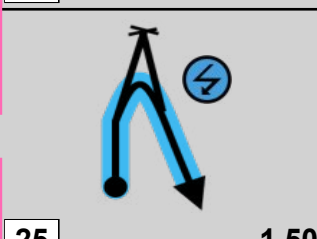


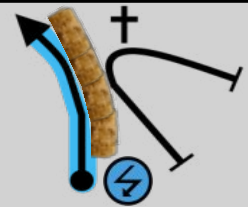
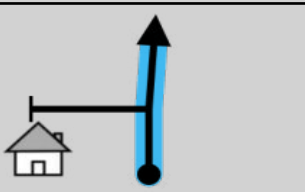
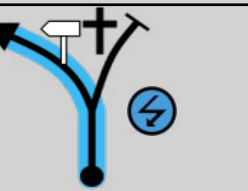

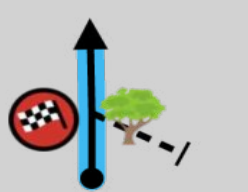

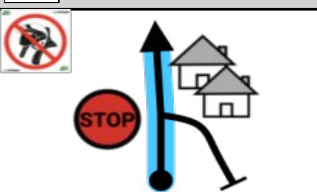

de : CH 8 et 10 > Départ ES 8 et 10		DISTANCE: 26,32 Km		24 Mars 2024	
vers : CH 8A et 10A > MARCILLAC		MOYENNE : 45,12 Km/h		SECTION: 3 et 4	
ES 8 et 10 Villecomtal- Le Grand Mas 21,6 Km				Temps imparti : 35 min	
DISTANCE		DIRECTION	INFORMATION	DISTANCE REGRESS	
TOTAL	PARTIEL				
0,00	0,00	 1 21,60	 Départ ES 8 et 10  <div style="border: 1px solid black; padding: 2px; font-size: 8px;"> N-044°32.559' E-002°35.804' ALT: 548 m </div>	26,32	
2,47	2,47	 2 19,13	Suivre RP		23,85
3,59	1,12	 3 18,01	Suivre RP		22,73
4,37	0,78	 4 17,23	<div style="border: 2px solid red; padding: 2px; display: inline-block;">VILLECOMTAL</div> Suivre RP		21,95
4,70	0,33	 5 16,90	 Suivre RP sur la gauche Contourner le rond point		21,62




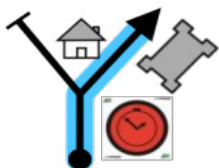


de : CH 8 et 10 > Départ ES 8 et 10		DISTANCE:	26,32 Km	24 Mars 2024
vers : CH 8A et 10A > MARCILLAC				SECTION: 3 et 4
ES 8 et 10 Villecomtal- Le Grand Mas 21,6 Km		MOYENNE :	45,12 Km/h	Temps imparti : 35 min
DISTANCE		DIRECTION	INFORMATION	DISTANCE REGRESS
TOTAL	PARTIEL			
4,74	0,04	 6 16,86	A droite sur Pont très étroit direction SENEJAC	21,58
5,32	0,58	 7 16,28	Tout droit sur RP	21,00
6,91	1,59	 8 14,69	Suivre RP	19,41
7,44	0,53	 9 14,16	Suivre RP à la ferme et rester sur D13	18,88
8,11	0,67	 10 13,49	Suivre RP	18,21

de : CH 8 et 10 > Départ ES 8 et 10		DISTANCE: 26,32 Km		24 Mars 2024	
vers : CH 8A et 10A > MARCILLAC		MOYENNE : 45,12 Km/h		SECTION: 3 et 4	
ES 8 et 10 Villecomtal- Le Grand Mas 21,6 Km				Temps imparti : 35 min	
DISTANCE		DIRECTION	INFORMATION	DISTANCE REGRESS	
TOTAL	PARTIEL				
10,03	1,92	 11 11,57	Suivre RP sur la droite	16,29	
11,33	1,30	 12 10,27	Suivre RP	14,99	
11,72	0,39	 13 9,88	 Quitter RP à droite sur D548	14,60	
13,31	1,59	 14 8,29	Suivre RP	13,01	
13,52	0,21	 15 8,08	Suivre RP dans le lieudit LAX	12,80	

de : CH 8 et 10 > Départ ES 8 et 10		DISTANCE: 26,32 Km		24 Mars 2024	
vers : CH 8A et 10A > MARCILLAC				SECTION: 3 et 4	
ES 8 et 10 Villecomtal- Le Grand Mas 21,6 Km		MOYENNE : 45,12 Km/h		Temps imparti : 35 min	
DISTANCE		DIRECTION	INFORMATION	DISTANCE REGRESS	
TOTAL	PARTIEL				
14,74	1,22	 16 6,86	Suivre RP		11,58
15,42	0,68	 17 6,18	Suivre PR		10,90
15,88	0,46	 18 5,72	Quitter RP à gauche direction MARCILLAC (panneau caché)		10,44
17,37	1,49	 19 4,23	Suivre RP		8,95
17,76	0,39	 20 3,84	Suivre RP		8,56

de : CH 8 et 10 > Départ ES 8 et 10		DISTANCE: 26,32 Km		24 Mars 2024	
vers : CH 8A et 10A > MARCILLAC				SECTION: 3 et 4	
ES 8 et 10 Villecomtal- Le Grand Mas 21,6 Km		MOYENNE : 45,12 Km/h		Temps imparti : 35 min	
DISTANCE		DIRECTION	INFORMATION	DISTANCE REGRESS	
TOTAL	PARTIEL				
17,91	0,15	 21 3,69	Suivre RP		8,41
18,65	0,74	 22 2,95	Suivre RP		7,67
19,39	0,74	 23 2,21	A Gauche, direction LES BOUTET !! Double passage !!		6,93
19,70	0,31	 24 1,90	A Droite serré		6,62
20,10	0,40	 25 1,50	Epingle à droite		6,22

de : CH 8 et 10 > Départ ES 8 et 10		DISTANCE: 26,32 Km		24 Mars 2024	
vers : CH 8A et 10A > MARCILLAC				SECTION: 3 et 4	
ES 8 et 10 Villecomtal- Le Grand Mas 21,6 Km		MOYENNE : 45,12 Km/h		Temps imparti : 35 min	
DISTANCE		DIRECTION	INFORMATION		DISTANCE REGRESS
TOTAL	PARTIEL				
20,46	0,36	 26 1,14	Rester sur la gauche direction MARCILLAC !! Double passage !!		5,86
21,11	0,65	 27 0,49	Suivre RP		5,21
21,41	0,30	 28 0,19	 Suivre RP sur la gauche dir MARCILLAC		4,91
21,60	0,19	 29 0,00	 Arrivée ES 8 et 10 N-044°29.978' E-002°29.032' ALT: 548 m		4,72
22,09	0,49	 30	 POINT STOP Tout droit sur RP N-044°29.717' E-002°28.998' ALT: 526 m		4,23

de : CH 8 et 10 > Départ ES 8 et 10		DISTANCE: 26,32 Km		24 Mars 2024					
vers : CH 8A et 10A > MARCILLAC				SECTION: 3 et 4					
ES 8 et 10 Villecomtal- Le Grand Mas 21,6 Km			MOYENNE : 45,12 Km/h		Temps imparti : 35 min				
DISTANCE		DIRECTION	INFORMATION	DISTANCE REGRESS					
TOTAL	PARTIEL								
22,83	0,74	 31	Rester sur RP jusqu'à MARCILLAC	3,49					
25,90	3,07	 32	MARCILLAC	0,42					
26,18	0,28	 33	Continuer Tout Droit	0,14					
26,32	0,14	 34	 CH 8A : Entrée regroupement CH 10A : Arrivée finale	0,00					
			 <table border="1"> <tr> <td>N-044°28.552'</td> </tr> <tr> <td>E-002°27.734'</td> </tr> <tr> <td>ALT: 279 m</td> </tr> </table>		N-044°28.552'	E-002°27.734'	ALT: 279 m		
N-044°28.552'									
E-002°27.734'									
ALT: 279 m									

Reprendre la lecture du ROAD BOOK à la page 70 - Case 1

A l'arrivée finale du rallye, après l'ES10, suivre les instructions des responsables du parc et prendre à gauche au Théron.

**Si vous êtes arrêté dans une Epreuve Spéciale
et n'avez pas besoin de secours,
mettez en évidence ce panneau O.K.**

OK

**Si vous êtes arrêté dans une Epreuve Spéciale
et avez besoin de secours médicaux,
mettez cette croix rouge bien en vue
afin que les équipages suivants l'aperçoivent.**





pour mettre en valeur vos projets,
nous aurons toujours besoin
d'**encre** et de **papier...**

Depuis 1896

HERAIL
IMPRIMEURS

www.herailimprimeurs.fr

Parc Commercial des Moutiers
13, rue de l'Entreprise
12000 RODEZ
05 65 42 54 90



AVEYRON

LE DÉPARTEMENT